

**ALLEGATO 2 alla Circolare n. 3**




**Prot. n. 54825 del 16 ottobre 2009**

**“Schede esemplificative delle Tipologie di atti di aggiornamento  
attualmente trattate dalla procedura Pregeo 10”**

Nella Tabella seguente sono riportate sinteticamente le tipologie di atti di aggiornamento attualmente implementate nella procedura Pregeo 10; per ciascuna tipologia è indicato:

- il codice identificativo
- la descrizione
- la dimostrazione grafica dell'aggiornamento

Codice Identificativo	DESCRIZIONE TIPOLOGIA	Dimostrazione Grafica
1	<b>Tipo Mappale con conformità di mappa con conferma di numero di particella</b> Passaggio all'Urbano di Fabbricato Rurale, senza subalterni, già censito al Catasto Edilizio Urbano, oppure passaggio all'Urbano di un fabbricato presente sulla mappa e già censito al Catasto Edilizio Urbano con lo stesso numero, ma non censito con qualità Ente Urbano al Catasto Terreni.	
2	<b>Tipo Mappale con conformità di mappa con attribuzione nuovo identificativo di particella</b> Passaggio all'Urbano di un Fabbricato Rurale, senza subalterni, non censito al Catasto Edilizio Urbano oppure di un fabbricato presente sulla mappa e già censito al Catasto Urbano con diverso numero.	
3	<b>Tipo Mappale per demolizione totale del fabbricato</b> Demolizione totale del fabbricato.	
4	<b>Tipo Mappale per demolizione parziale di fabbricato (corpo di fabbrica)</b> Demolizione parziale di fabbricato (Demolizione totale di un corpo fabbricato).	
5	<b>Tipo Mappale per accorpamento del fabbricato alla corte</b> Accorpamento del fabbricato alla corte.	
6	<b>Tipo Mappale per fusione di particelle censite al Catasto Edilizio Urbano di cui una edificata</b> Fusione di 2 particelle censite al Catasto Edilizio Urbano di cui una edificata.	
7	<b>Tipo Mappale per nuova costruzione su intera particella</b> Inserimento di un fabbricato che ricopre l'intera superficie di una particella censita al Catasto Terreni.	
8	<b>Tipo Mappale per nuova costruzione sup. &lt; 20</b> Inserimento su particella censita al Catasto Terreni di un fabbricato < 20 mq. (ad esclusione di interrati, tettoie, e portici).	
9	<b>Tipo Mappale per ampliamento di un fabbricato già in mappa &lt; 50% e ampliamento di superficie &lt; 20 mq</b> Ampliamento in aderenza a fabbricati censiti al Catasto Edilizio Urbano con superficie dell'ampliamento < 20 mq e < 50% di quella già rappresentata in mappa.	
10	<b>Tipo Mappale per ampliamento di un fabbricato già in mappa &lt; 50% e ampliamento di superficie &gt; 20 mq</b> Ampliamento in aderenza a fabbricati censiti al Catasto Edilizio Urbano con superficie dell'ampliamento > 20 mq e < 50% della superficie già rappresentata in mappa.	
11	<b>Tipo Mappale per nuova costruzione su particella in SR definita da TF redatto ai sensi della circolare 2/88</b> Inserimento di un fabbricato ricadente in una particella interamente rilevata da precedente Tipo di Frazionamento redatto ai sensi della Circolare 2/88.	
12	<b>Tipo Mappale per ampliamento &gt; 50% di fabbricato in mappa</b> Ampliamento di un fabbricato censito al Catasto Edilizio Urbano con superficie dell'ampliamento > 50% della superficie già rappresentata in mappa.	
13a	<b>Tipo Mappale per nuovo fabbricato di superficie &gt; 20 mq</b> Inserimento nuovo fabbricato di superficie > 20 mq (con graffa), su particella censita al Catasto Terreni.	
13b	<b>Tipo Mappale per nuovo fabbricato su particella censita al CEU con superficie &gt; 20 mq</b> Inserimento nuovo fabbricato di superficie > 20 mq (con graffa) su particella censita al Catasto Edilizio Urbano.	
14	<b>Tipo Mappale per nuovo fabbricato con scorporo di corte</b> Inserimento nuovo fabbricato e scorporo di corte da particella censita al Catasto Terreni. (TM con stralcio di corte) .	
15	<b>Tipo Frazionamento dell'intera corte di un fabbricato con corte</b> Frazionamento dell'intera corte di un fabbricato con corte.	
16a	<b>Tipo di Frazionamento al CT senza formazione di lotti</b> Frazionamento di particella/e censita/e al Catasto Terreni senza formazione di lotti.	
16b	<b>Tipo di Frazionamento di una particella edificata</b> Frazionamento di una particella edificata.	
18	<b>Tipo Frazionamento + Tipo Mappale di particella censita al CT con inserimento fabbricato.</b> Tipo Mist: Frazionamento di particella censita al Catasto Terreni + Mappale per inserimento fabbricato.	
20	<b>Tipo Mappale di porzione di Fabbricato Rurale con variazione dell'intero in Fabbricato Promiscuo e i rimanenti subalterni variati in Porzione Rurale di Fabbricato Promiscuo.</b> Passaggio all'Urbano di una o più Porzioni di Fabbricato Rurale con variazione dell'intero in Fabbricato Promiscuo e i rimanenti subalterni variati in Porzione Rurale di Fabbricato Promiscuo.	

codice identificativo	DESCRIZIONE TIPOLOGIA	Dimostrazione Grafica
21	<b>Tipo Mappale per passaggio all'Urbano di tutte le porzioni di fabbricato rurale e variazione dell'intero in Ente Urbano</b> Passaggio all'Urbano di tutte le porzioni di fabbricato rurale e variazione dell'intero in Ente Urbano.	
22	<b>Tipo Mappale per passaggio all'Urbano di tutte le porzioni di fabbricato rurale e variazione dell'intero in Ente Urbano con variazione numero di mappa</b> Passaggio all'Urbano di tutte le porzioni di fabbricato rurale e variazione dell'intero in Ente Urbano.	
23	<b>Tipo Mappale per passaggio all'Urbano di tutte le porzioni di Fabbricato Rurale, variazione dell'intero in Ente Urbano, fusione di particelle e variazione numero di mappa</b> Passaggio all'Urbano di tutte le porzioni di Fabbricato Rurale, variazione dell'intero in Ente Urbano, fusione di particelle e variazione numero di particella.	
24	<b>Tipo Mappale per demolizione parziale di parte di fabbricato</b> Demolizione parziale di fabbricato.	
25	<b>Tipo Mappale per demolizione parziale di fabbricato con fusione di particelle</b> Demolizione parziale di fabbricato con fusione di particelle.	
26	<b>Tipo Mappale per demolizione parziale del fabbricato con fusione di particelle ed inserimento nuova costruzione &lt; 20 mq</b> Demolizione parziale del fabbricato con fusione di particelle ed inserimento nuova costruzione < 20 mq.	
27	<b>Tipo Mappale per demolizione totale del fabbricato con fusione di particelle</b> Demolizione totale del fabbricato con fusione di particelle.	
28	<b>Tipo Mappale per demolizione totale del fabbricato con fusione di particelle ed inserimento nuova costruzione &lt; 20 mq</b> Demolizione totale del fabbricato con fusione di particelle ed inserimento nuova costruzione < 20 mq.	
29	<b>Tipo Mappale per fusione di particelle di CT ed inserimento nuova costruzione &lt; 20 mq</b> Fusione di particelle (catasto terreni) ed inserimento nuova costruzione < 20 mq.	
30	<b>Tipo Mappale per fusione di particelle ed ampliamento in aderenza &lt; 20 mq o comunque &lt; 50% della superficie del fabbricato in mappa</b> Fusione di particelle ed ampliamento in aderenza < di 20 mq o comunque < del 50% della superficie del fabbricato in mappa.	
31	<b>Tipo Mappale per fusione di particelle con ampliamento in aderenza &gt; 20 mq e &gt; 50% di fabbricato in mappa</b> Fusione di particelle con ampliamento in aderenza >20 mq e > 50% di fabbricato in mappa.	
32	<b>Tipo Mappale per fusione di particelle con inserimento nuova costruzione &gt; 20 mq</b> Fusione di particelle con inserimento nuova costruzione (con graffa) > 20 mq.	
33	<b>Tipo Mappale per fusione di particelle con inserimento nuova costruzione e stralcio di corte</b> Fusione di particelle con inserimento nuova costruzione e scorporo di corte (stralcio di corte).	
34	<b>Tipo Frazionamento con fusione di particelle</b> Fusione di particelle della stessa ditta e con la stessa qualità + Frazionamento.	

Nelle schede seguenti sono indicate, per ciascuna tipologia attualmente implementata nella procedura Pregeo 10, le seguenti informazioni:

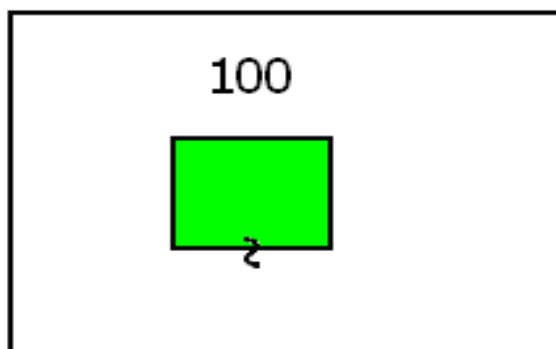
- il codice identificativo: è un numero progressivo che consente l'individuazione rapida della tipologia;
- la descrizione della tipologia: definisce, sia in modo sintetico che dettagliato, la tipologia indicandone il campo e i limiti di utilizzo;
- la dimostrazione grafica dell'aggiornamento: è un estratto che illustra le variazioni geometriche e/o di identificativo che subiscono la o le particelle;
- gli elementi che caratterizzano l'atto di aggiornamento: sono quegli elementi che riguardano la modalità di compilazione del libretto Pregeo (in riga 0 , compilazione libretto in modalità Standard o Modesta Entità; in riga 9 , l'indicazione del codice identificativo della tipologia, selezionabile dal menù a tendina da "elenco atto aggiornamento"; la presenza o meno del libretto delle misure); la dichiarazione di conformità da inserire in relazione tecnica strutturata per le tipologie che la prevedono; la presenza dell'estratto di mappa, se è prevista, o dell'estratto autoallestito; la presenza della proposta di aggiornamento;
- lo schema del modello di trattamento dei dati censuari: definisce lo schema da utilizzare e la modalità di compilazione del modello censuario;
- l'indicazione delle numero di particelle trattabili: indica il numero e il tipo di variazioni censuarie (originarie, soppresse, variate e costituite) che subiscono le particelle a seguito dell'approvazione di un atto di aggiornamento;
- i risultati dell'aggiornamento del data base censuario: riguarda le annotazioni che sono riportate nella visura della banca dati censuaria a seguito dell'aggiornamento di quella tipologia di atto.

**TIPOLOGIA 1 - Tipo Mappale** con conformità di mappa.

**Passaggio all'Urbano di Fabbricato Rurale, senza subalterni, già censito al Catasto Edilizio Urbano, oppure passaggio all'Urbano di un fabbricato presente sulla mappa e già censito al Catasto Edilizio Urbano con lo stesso numero, ma non censito con qualità Ente Urbano al Catasto Terreni.**

Conferma del numero di particella

L'atto di aggiornamento è un tipo mappale per il passaggio all'Urbano di un fabbricato già censito al Catasto Edilizio Urbano con lo stesso numero ma non con qualità Ente Urbano al Catasto Terreni, con conferma della geometria rappresentata nella mappa del Catasto Terreni.


**Elementi che caratterizzano l'atto d'aggiornamento**

- **Riga 0:** Modalità **Standard**;
- **Riga 9:** "elenco atto aggiornamento": tipologia 1
- **Libretto misure:** Non è obbligatorio inserire misure;
- **Dichiarazione tecnica prevista per la tipologia:** Nella relazione tecnica strutturata deve essere riportata la dichiarazione di conformità "La/e particella/e ..... corrisponde/ono a quanto rappresentato sulla mappa del Catasto Terreni e che il fabbricato è correttamente inserito nella cartografia".
- **Estratto di mappa:** non occorre
- **Proposta di aggiornamento:** non occorre

**Modello per il trattamento dei dati censuari**

ACQUISIZIONE DATI CENSUARI: <b>SCHEMA TIPO MAPPALE</b>													
Operazione	IDENTIFICATIVO				SUPERFICIE				LOTTI			Qualità	Classe
	ORIGINALE		o	Definitivo	ha	aa	ca	Natura SN o SR	PROVVISORI	o	Definitivo		
	Princ.	Sub.											
<b>O</b>	<b>100</b>	<b>000</b>			<b>00000</b>	<b>10</b>	<b>00</b>	<b>SN</b>				<b>279</b>	
<b>V</b>	<b>100</b>	<b>000</b>			<b>00000</b>	<b>10</b>	<b>00</b>	<b>SN</b>				<b>282</b>	

**Sintesi delle operazioni censuarie effettuate:**

Particelle originarie: 1

Particelle variate: 1

**Risultato dell'aggiornamento del database censuario**

Dati derivanti da:

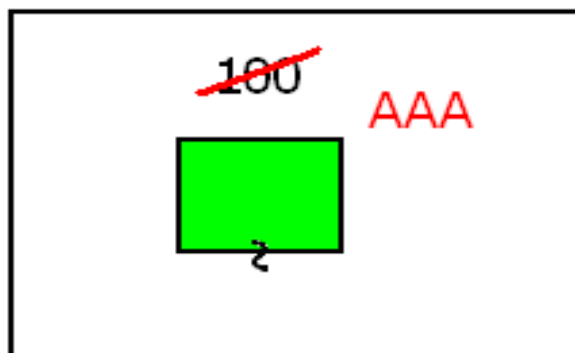
Tipo mappale del (data presentazione) n. XXXXX.X/aaaa in atti dal (data approvazione) (protocollo n. PV00XXXXX)

**TIPOLOGIA 2 - Tipo Mappale** con conformità di mappa

**Passaggio all'Urbano di un Fabbricato Rurale, senza subalterni, non censito al Catasto Edilizio Urbano oppure di un fabbricato presente sulla mappa e già censito al Catasto Edilizio Urbano con diverso numero.**

Attribuzione nuovo identificativo alla particella variata

L'atto di aggiornamento è un tipo mappale per il passaggio all'Urbano di un fabbricato già censito al Catasto Edilizio Urbano ma non con qualità Ente Urbano al Catasto Terreni, oppure di un fabbricato rurale senza subalterni non censito al Catasto Edilizio Urbano, con conferma della geometria rappresentata nella mappa del Catasto Terreni.


**Elementi che caratterizzano l'atto d'aggiornamento**

- **Riga 0:** Modalità **Standard**;
- **Riga 9:** "elenco atto aggiornamento": tipologia 2
- **Libretto misure:** Non è obbligatorio inserire misure;
- **Dichiarazione tecnica prevista per la tipologia:** Nella relazione tecnica strutturata deve essere riportata la dichiarazione di conformità: "La/e particella/e ..... corrisponde/ono a quanto rappresentato sulla mappa del Catasto Terreni e che il fabbricato è correttamente inserito nella cartografia".
- **Estratto di mappa:** autoallestito o rilasciato dall'Ufficio
- **Proposta di aggiornamento:** deve essere predisposta



**Modello per il trattamento dei dati censuari:**

ACQUISIZIONE DATI CENSUARI: <b>SCHEMA TIPO MAPPALE</b>													
Operazione	IDENTIFICATIVO				SUPERFICIE				LOTTI		Qualità	Classe	
	ORIGINALE		o	Definitivo	ha	aa	ca	Natura SN o SR	PROVISORI	o			Definitivo
	Princ.	Sub.											
<b>O</b>	<b>100</b>	<b>000</b>			<b>00000</b>	<b>10</b>	<b>00</b>	<b>SN</b>			<b>279</b>		
<b>S</b>	<b>100</b>	<b>000</b>			<b>00000</b>	<b>00</b>	<b>00</b>						
<b>C</b>			<b>a</b>	<b>AAA</b>	<b>00000</b>	<b>10</b>	<b>00</b>	<b>SN</b>			<b>282</b>		

**Sintesi delle operazioni censuari effettuate:**

Particelle originarie: 1  
 Particelle soppresse: 1  
 Particelle costituite: 1

**Risultato dell'aggiornamento del database censuario**

Dati derivanti da:

Tipo mappale del (data presentazione) n. XXXXX.X/aaaa in atti dal (data approvazione) (protocollo n. PV00XXXXX)

**Annotazione censuaria in visura della particella 100:**

La soppressione ha originato i seguenti immobili: foglio \_\_ \_\_ particella AAA

**Annotazione censuaria in visura della particella AAA:**

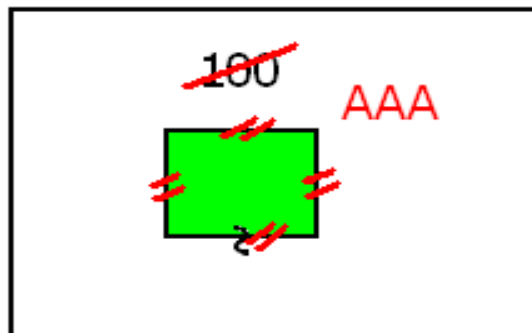
L'immobile deriva da: foglio \_\_ \_\_ particella 100

**TIPOLOGIA 3 - Tipo Mappale** per demolizione totale del fabbricato

**Demolizione totale del fabbricato.**

Attribuzione nuovo identificativo alla particella variata

L'atto di aggiornamento è costituito da un tipo mappale finalizzato all'eliminazione della geometria del fabbricato già rappresentato nella mappa del Catasto Terreni.


**Elementi che caratterizzano l'atto d'aggiornamento**

- **Riga 0:** Modalità **Standard**;
- **Riga 9:** "elenco atto aggiornamento": tipologia 3
- **Libretto misure:** non è obbligatorio inserire misure;
- **Estratto di mappa:** rilasciato dall'Ufficio
- **Proposta di aggiornamento:** deve essere predisposta

**Modello per il trattamento dei dati censuari:**

ACQUISIZIONE DATI CENSUARI: <b>SCHEMA TIPO MAPPALE</b>													
Operazione	IDENTIFICATIVO				SUPERFICIE				LOTTE		Qualità	Classe	
	ORIGINALE		o	Definitivo	ha	aa	ca	Natura SN o SR	PROVISORI	o			Definitivo
	Princ.	Sub.											
<b>O</b>	<b>100</b>	<b>000</b>			<b>00000</b>	<b>10</b>	<b>00</b>	<b>SN</b>			<b>282</b>		
<b>S</b>	<b>100</b>	<b>000</b>			<b>00000</b>	<b>00</b>	<b>00</b>	<b>SN</b>					
<b>C</b>			<b>a</b>	<b>AAA</b>	<b>00000</b>	<b>10</b>	<b>00</b>	<b>SN</b>			<b>282</b>		

**Sintesi delle operazioni censuarie effettuate:**

Particelle originarie: 1  
 Particelle soppresse: 1  
 Particelle costituite: 1

**Risultato dell'aggiornamento del database censuario**

Dati derivanti da:

Tipo mappale per demolizione totale del (data presentazione) n. XXXXX.X/aaaa in atti dal (data approvazione) (protocollo n. PV00XXXXX)

**Annotazione censuaria in visura sulla particella 100:**

La soppressione ha originato i seguenti immobili: foglio \_\_ \_\_ particella AAA

**Annotazione censuaria in visura sulla particella AAA:**

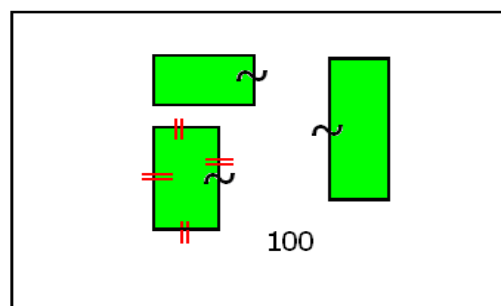
L'immobile deriva da: foglio \_\_ \_\_ particella 100

**TIPOLOGIA 4 - Tipo Mappale** per demolizione parziale del fabbricato (corpo di fabbrica)

**Demolizione parziale di fabbricato con conferma numero di particella.  
(Demolizione totale di un corpo fabbricato)**

Conferma del numero di particella

L'atto di aggiornamento è un tipo mappale finalizzato all'eliminazione dalla mappa della geometria di uno o più fabbricati già rappresentati nella mappa del Catasto Terreni; nella stessa particella rimane almeno un altro fabbricato.



### **Elementi che caratterizzano l'atto d'aggiornamento**

- **Riga 0:** Modalità **Standard**;
- **Riga 9:** "elenco atto aggiornamento": tipologia 4
- **Libretto misure:** non è obbligatorio inserire misure;
- **Estratto di mappa:** rilasciato dall'Ufficio
- **Proposta di aggiornamento:** deve essere predisposta

**Modello per il trattamento dei dati censuari:**

ACQUISIZIONE DATI CENSUARI: <b>SCHEMA TIPO MAPPALE</b>													
Operazione	IDENTIFICATIVO				SUPERFICIE				LOTTI			Qualità	Classe
	ORIGINALE		o	Definitivo	ha	aa	ca	Natura SN o SR	PROVVISORI	o	Definitivo		
	Princ.	Sub.											
<b>O</b>	<b>100</b>	<b>000</b>			<b>00000</b>	<b>10</b>	<b>00</b>	<b>SN</b>				<b>282</b>	
<b>V</b>	<b>100</b>	<b>000</b>			<b>00000</b>	<b>10</b>	<b>00</b>	<b>SN</b>				<b>282</b>	

**Sintesi delle operazioni censuarie effettuate:**

Particelle originarie: 1

Particelle variate: 1

**Risultato dell'aggiornamento del database censuario**

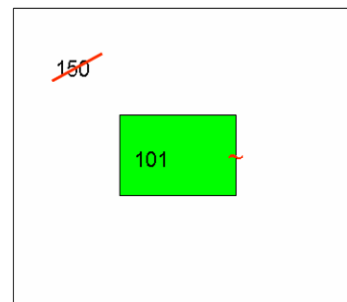
Dati derivanti da:

 Tipo mappale per demolizione parziale del (data presentazione) n. XXXXX.X/aaaa in  
 atti dal (data approvazione) (protocollo n. PV00XXXXX)

**TIPOLOGIA 5 - Tipo Mappale** per accorpamento del fabbricato alla corte**Accorpamento del fabbricato alla corte.**

Conferma del numero di particella

L'atto di aggiornamento è un tipo mappale finalizzato alla fusione di un fabbricato già rappresentato in mappa di Catasto Terreni con una particella contigua, senza l'introduzione di nuove geometrie.

**Elementi che caratterizzano l'atto d'aggiornamento**

- **Riga 0:** Modalità **Standard**;
- **Riga 9:** "elenco atto aggiornamento": tipologia 5
- **Libretto misure:** non è obbligatorio inserire misure;
- **Estratto di mappa:** rilasciato dall'Ufficio
- **Proposta di aggiornamento:** deve essere predisposta

**Modello per il trattamento dei dati censuari**

ACQUISIZIONE DATI CENSUARI: <b>SCHEMA TIPO MAPPALE</b>												
Operazione	IDENTIFICATIVO				SUPERFICIE				LOTTI		Qualità	Classe
	ORIGINALE		o	Definitivo	ha	aa	ca	Natura SN o SR	PROVISORI o	Definitivo		
	Princ.	Sub.										
<b>O</b>	<b>150</b>	<b>000</b>			<b>00000</b>	<b>10</b>	<b>00</b>	<b>SN</b>			<b>1</b>	<b>3</b>
<b>S</b>	<b>150</b>	<b>000</b>			<b>00000</b>	<b>00</b>	<b>00</b>		<b>A</b>	<b>101</b>		
<b>O</b>	<b>101</b>	<b>000</b>			<b>00000</b>	<b>10</b>	<b>00</b>	<b>SN</b>			<b>282</b>	
<b>V</b>	<b>101</b>	<b>000</b>			<b>00000</b>	<b>10</b>	<b>00</b>	<b>SN</b>	<b>A</b>	<b>101</b>	<b>282</b>	

**Sintesi delle operazioni censuarie effettuate:**

Particelle originarie: 2  
 Particelle variate: 1  
 Particelle soppresse: 1

**Risultato dell'aggiornamento del database censuario**

Dati derivanti da:

Tipo mappale del (*data presentazione*) n. XXXXX.x/aaaa in atti dal (*data approvazione*) (protocollo n. PV00XXXXX)

**Annotazione censuaria in visura della particella 150:**

Unita al foglio \_\_ \_\_ particella 101

**Annotazione censuaria in visura della particella 101:**

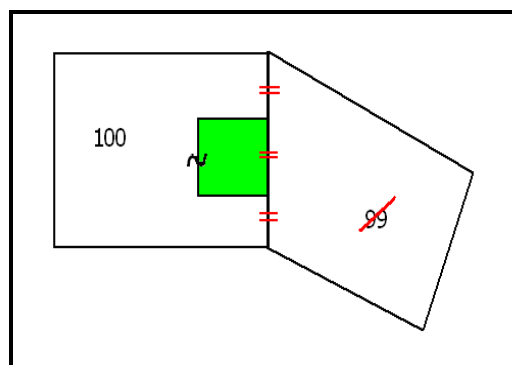
Comprende il foglio \_\_ \_\_ particella 150

**TIPOLOGIA 6 - Tipo Mappale** per fusione di 2 particelle, di cui una edificata (qualità 282/ Fabbr. Rurali)

**Fusione di 2 particelle censite al Catasto Edilizio Urbano di cui una edificata.**

Conferma numero di particella.

L'atto di aggiornamento riguarda un tipo mappale di variazione per la fusione di particelle già rappresentate nella mappa del Catasto Terreni e già iscritte all'Urbano senza introduzione di nuove geometrie. Si tratta di particelle edificate con qualità Ente Urbano oppure di Fabbricati Rurali che devono essere iscritti all'Urbano mantenendo lo stesso identificativo.



### **Elementi che caratterizzano l'atto d'aggiornamento**

- **Riga 0:** Modalità **Standard**;
- **Riga 9:** "elenco atto aggiornamento": tipologia 6
- **Libretto misure:** non è obbligatorio inserire misure.
- **Estratto di mappa:** rilasciato dall'Ufficio
- **Proposta di aggiornamento:** deve essere predisposta



**Modello per il trattamento dei dati censuari**

ACQUISIZIONE DATI CENSUARI: <b>SCHEMA TIPO MAPPALE</b>													
Operazione	IDENTIFICATIVO				SUPERFICIE				LOTTE			Qualità	Classe
	ORIGINALE		o	Definitivo	ha	aa	ca	Natura SN o SR	PROVISORI	o	Definitivo		
	Princ.	Sub.											
<b>O</b>	<b>99</b>	<b>000</b>			<b>00000</b>	<b>10</b>	<b>00</b>	<b>SN</b>				<b>1</b>	<b>4</b>
<b>S</b>	<b>99</b>	<b>000</b>			<b>00000</b>	<b>00</b>	<b>00</b>		<b>A</b>	<b>100</b>			
<b>O</b>	<b>100</b>	<b>000</b>			<b>00000</b>	<b>00</b>	<b>00</b>	<b>SN</b>				<b>279</b>	
<b>V</b>	<b>100</b>	<b>000</b>			<b>00000</b>	<b>10</b>	<b>00</b>	<b>SN</b>	<b>A</b>	<b>100</b>		<b>282</b>	

**Sintesi delle operazioni censuarie effettuate:**

Particelle originarie: 2  
 Particelle variate: 1  
 Particelle soppresse: 1

**Risultato dell'aggiornamento del database censuario**

Dati derivanti da:

Tipo mappale del (*data presentazione*) n. XXXXX.X/aaaa in atti dal (*data approvazione*) (protocollo n. PV00XXXXX)

**Annotazione censuaria in visura della particella 99:**

Unita al foglio \_\_ \_\_ particella 100

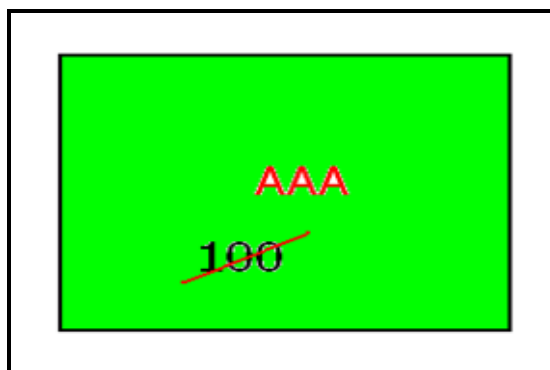
**Annotazione censuaria in visura della particella 100:**

Comprende il foglio \_\_ \_\_ particella 99

**TIPOLOGIA 7 - Tipo Mappale** per nuova costruzione sull'intera particella**Inserimento di un fabbricato che ricopre l'intera superficie di una particella censita al Catasto Terreni**

Attribuzione nuovo identificativo alla particella trattata

L'atto di aggiornamento riguarda un tipo mappale di nuova costruzione di un fabbricato la cui area di sedime corrisponde all'intera particella.

**Elementi che caratterizzano l'atto d'aggiornamento**

- **Riga 0:** Modalità **Standard**
- **Riga 9:** "elenco atto aggiornamento": tipologia 7
- **Libretto misure:** non è obbligatorio inserire misure
- **Estratto di mappa:** rilasciato dall'Ufficio
- **Proposta di aggiornamento:** deve essere predisposta

**Modello per il trattamento dei dati censuari**

ACQUISIZIONE DATI CENSUARI: <b>SCHEMA TIPO MAPPALE</b>													
Operazione	IDENTIFICATIVO				SUPERFICIE				LOTTI		Qualità	Classe	
	ORIGINALE		o	Definitivo	ha	aa	ca	Natura SN o SR	PROVISORI	o			Definitivo
	Princ.	Sub.											
<b>O</b>	<b>100</b>	<b>000</b>			<b>00000</b>	<b>10</b>	<b>00</b>	<b>SN</b>			<b>9</b>	<b>1</b>	
<b>S</b>	<b>100</b>	<b>000</b>			<b>00000</b>	<b>00</b>	<b>00</b>						
<b>C</b>			<b>a</b>	<b>AAA</b>	<b>00000</b>	<b>10</b>	<b>00</b>	<b>SN</b>			<b>282</b>		

**Sintesi delle operazioni censuarie effettuate:**

Particelle originarie: 1  
 Particelle soppresse: 1  
 Particelle costituite: 1

**Risultato dell'aggiornamento del database censuario**

Dati derivanti da:

Tipo mappale del (*data presentazione*) n. XXXXX.X/aaaa in atti dal (*data approvazione*) (protocollo n. PV00XXXXX)

**Annotazione censuaria in visura della particella 100:**

La soppressione ha originato i seguenti immobili: foglio \_\_ \_\_ particella AAA

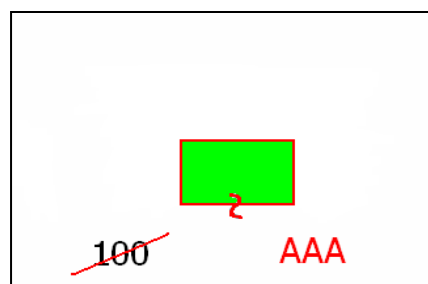
**Annotazione censuaria in visura della particella AAA:**

L'immobile deriva da: foglio \_\_ \_\_ particella 100

**TIPOLOGIA 8 - Tipo Mappale** per nuova costruzione sup. < 20**Inserimento su particella censita al Catasto Terreni di un fabbricato < 20 mq. (ad esclusione di interrati, tettoie, e portici)**

Attribuzione nuovo identificativo alla particella trattata

L'atto di aggiornamento è un tipo mappale di nuova costruzione di un fabbricato all'interno di una particella, con superficie minore di 20 mq.

**Elementi che caratterizzano l'atto d'aggiornamento**

- **Riga 0:** Modalità **Modesta**;
- **Riga 9:** "elenco atto aggiornamento": tipologia 8
- **Libretto misure:** è obbligatorio inserire misure
- **Estratto di mappa:** rilasciato dall'Ufficio
- **Proposta di aggiornamento:** deve essere predisposta

**Modello per il trattamento dei dati censuari**

ACQUISIZIONE DATI CENSUARI: <b>SCHEMA TIPO MAPPALE</b>													
Operazione	IDENTIFICATIVO				SUPERFICIE				LOTTI		Qualità	Classe	
	ORIGINALE		o	Definitivo	ha	aa	ca	Natura SN o SR	PROVISORI	o			Definitivo
	Princ.	Sub.											
<b>O</b>	<b>100</b>	<b>000</b>			<b>00000</b>	<b>10</b>	<b>00</b>	<b>SN</b>			<b>9</b>	<b>1</b>	
<b>S</b>	<b>100</b>	<b>000</b>			<b>00000</b>	<b>00</b>	<b>00</b>						
<b>C</b>			<b>a</b>	<b>AAA</b>	<b>00000</b>	<b>10</b>	<b>00</b>	<b>SN</b>			<b>282</b>		

**Sintesi delle operazioni censuarie effettuate:**

Particelle originarie: 1

Particelle soppresse: 1

Particelle costituite: 1

**Risultato dell'aggiornamento del database censuario**

Dati derivanti da:

 Tipo mappale per nuova costruzione del (*data presentazione*) n. XXXXX.X/aaaa in atti dal (*data approvazione*) (protocollo n. PV00XXXXX)

**Annotazione censuaria in visura della particella 100:**

La soppressione ha originato i seguenti immobili: foglio \_\_ \_\_ particella AAA

**Annotazione censuaria in visura della particella AAA:**

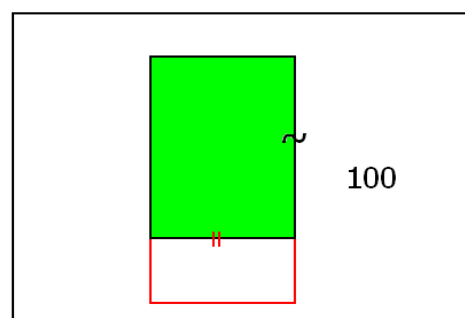
L'immobile deriva da: foglio \_\_ \_\_ particella 100

**TIPOLOGIA 9 - Tipo Mappale** per ampliamento di un fabbricato già in mappa < 50% e ampliamento di superficie < 20 mq

**Ampliamento in aderenza a fabbricati censiti al Catasto Edilizio Urbano con superficie dell'ampliamento < 20 mq e < 50% di quella già rappresentata in mappa.**

Conferma del numero di particella

L'atto di aggiornamento è un tipo mappale per l'ampliamento di un fabbricato censito al Catasto Edilizio Urbano, in aderenza ad uno o più fabbricato/i già presente/i in mappa con superficie dell'ampliamento minore di 20 mq e inferiore al 50% della superficie del fabbricato esistente.



### **Elementi che caratterizzano l'atto d'aggiornamento**

- **Riga 0:** Modalità **Modesta**;
- **Riga 9:** "elenco atto aggiornamento": tipologia 9
- **Libretto misure:** è obbligatorio inserire misure
- **Estratto di mappa:** rilasciato dall'Ufficio
- **Proposta di aggiornamento:** deve essere predisposta

**Modello per il trattamento dei dati censuari**

ACQUISIZIONE DATI CENSUARI: <b>SCHEMA TIPO MAPPALE</b>												
Operazione	IDENTIFICATIVO				SUPERFICIE				LOTTI		Qualità	Classe
	ORIGINALE		Provvisorio	Definitivo	ha	aa	ca	Natura SN o SR	Provvisorio	Definitivo		
	Princ.	Sub.										
<b>O</b>	<b>100</b>	<b>000</b>			<b>00000</b>	<b>10</b>	<b>00</b>	<b>SN</b>			<b>282</b>	
<b>V</b>	<b>100</b>	<b>000</b>			<b>00000</b>	<b>10</b>	<b>00</b>	<b>SN</b>			<b>282</b>	

**Sintesi delle operazioni censuarie effettuate:**

Particelle originarie: 1

Particelle variate: 1

**Risultato dell'aggiornamento del database censuario**

Dati derivanti da:

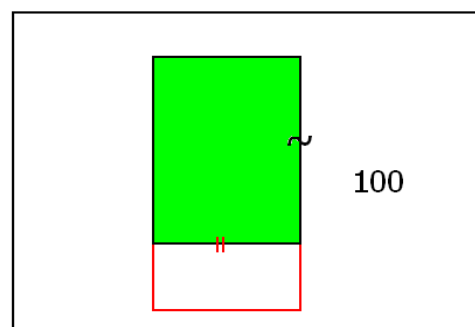
 Tipo mappale per ampliamento del (*data presentazione*) n. XXXXX.X/aaaa in atti dal  
 (*data approvazione*) (protocollo n. PV00XXXXX)

**TIPOLOGIA 10 - Tipo Mappale** per ampliamento di un fabbricato già in mappa <50% e ampliamento di superficie > 20 mq

**Ampliamento in aderenza a fabbricati censiti al Catasto Edilizio Urbano con superficie dell'ampliamento > 20 mq e < 50% della superficie già rappresentata in mappa.**

Conferma numero di particella

L'atto di aggiornamento riguarda un tipo mappale per l'ampliamento di un fabbricato, censito al Catasto Edilizio Urbano, in aderenza ad uno o più fabbricato/i già presente/i in mappa con superficie dell'ampliamento maggiore di 20 mq e inferiore al 50% di quella del/i fabbricato/i esistente/i.



### Elementi che caratterizzano l'atto d'aggiornamento

- **Riga 0:** Modalità **Modesta**;
- **Riga 9:** "elenco atto aggiornamento": tipologia 10
- **Libretto misure:** è obbligatorio inserire misure
- **Estratto di mappa:** rilasciato dall'Ufficio
- **Proposta di aggiornamento:** deve essere predisposta



**Modello per il trattamento dei dati censuari**

ACQUISIZIONE DATI CENSUARI: <b>SCHEMA TIPO MAPPALE</b>													
Operazione	IDENTIFICATIVO				SUPERFICIE				LOTTE			Qualità	Classe
	ORIGINALE		o	Definitivo	ha	aa	ca	Natura SN o SR	PROVVISORI	o	Definitivo		
	Princ.	Sub.											
<b>O</b>	<b>100</b>	<b>000</b>			<b>00000</b>	<b>10</b>	<b>00</b>	<b>SN</b>				<b>282</b>	
<b>V</b>	<b>100</b>	<b>000</b>			<b>00000</b>	<b>10</b>	<b>00</b>	<b>SN</b>				<b>282</b>	

**Sintesi delle operazioni censuarie effettuate:**

Particelle originarie: 1

Particelle variate: 1

**Risultato dell'aggiornamento del database censuario**

Dati derivanti da:

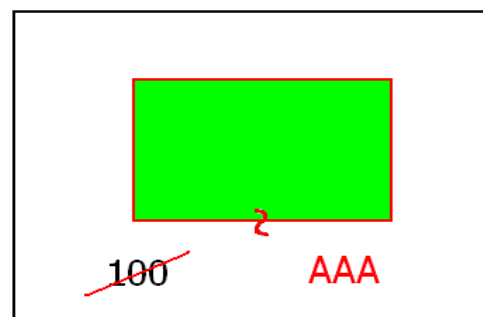
 Tipo mappale per ampliamento del (*data presentazione*) n. XXXXX.X/aaaa in atti dal (*data approvazione*) (protocollo n. PV00XXXXX)

**TIPOLOGIA 11 - Tipo Mappale** per nuova costruzione su particella in SR definita da TF redatto ai sensi della circolare 2/88

**Inserimento di un fabbricato ricadente in una particella interamente rilevata da precedente Tipo di Frazionamento redatto ai sensi della Circolare 2/88.**

Attribuzione nuovo identificativo alla particella trattata

L'atto di aggiornamento è un tipo mappale per l'inserimento di un fabbricato ricadente in una particella interamente rilevata (in superficie reale) da precedente tipo di frazionamento redatto ai sensi della circolare 2/88, censita al Catasto Terreni.



### Elementi che caratterizzano l'atto d'aggiornamento

- **Riga 0:** Modalità **Standard**;
- **Riga 9:** "elenco atto aggiornamento": tipologia 11
- **Libretto misure:** è obbligatorio inserire misure
- **Estratto di mappa:** rilasciato dall'Ufficio
- **Proposta di aggiornamento:** deve essere predisposta

**Modello per il trattamento dei dati censuari**

ACQUISIZIONE DATI CENSUARI: <b>SCHEMA TIPO MAPPALE</b>													
Operazione	IDENTIFICATIVO				SUPERFICIE				LOTTI		Qualità	Classe	
	ORIGINALE		o	Definitivo	ha	aa	ca	Natura SN o SR	PROVISORI	o			Definitivo
	Princ.	Sub.											
<b>O</b>	<b>100</b>	<b>000</b>			<b>00000</b>	<b>10</b>	<b>00</b>	<b>SR</b>			<b>9</b>	<b>1</b>	
<b>S</b>	<b>100</b>	<b>000</b>			<b>00000</b>	<b>00</b>	<b>00</b>						
<b>C</b>			<b>a</b>	<b>AAA</b>	<b>00000</b>	<b>10</b>	<b>00</b>	<b>SR</b>			<b>282</b>		

**Sintesi delle operazioni censuarie effettuate:**

Particelle originarie: 1  
 Particelle soppresse: 1  
 Particelle costituite: 1

**Risultato dell'aggiornamento del database censuario**

Dati derivanti da:

Tipo mappale per nuova costruzione del (*data presentazione*) n. XXXXX.X/aaaa in atti dal (*data approvazione*) (protocollo n. PV00XXXXX)

**Annotazione censuaria in visura della particella 100:**

La soppressione ha originato i seguenti immobili: foglio \_\_ \_\_ particella AAA

**Annotazione censuaria in visura della particella AAA:**

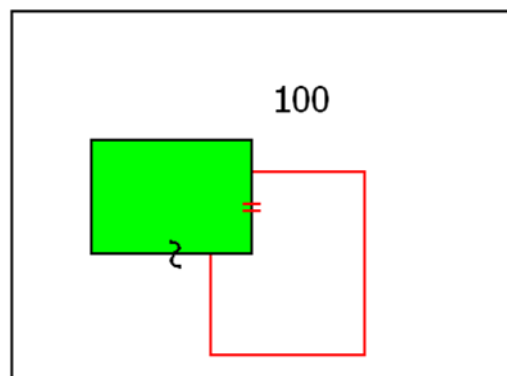
L'immobile deriva da: foglio \_\_ \_\_ particella 100

**TIPOLOGIA 12 - Tipo Mappale** per ampliamento > 50% di fabbricato in mappa

**Ampliamento di un fabbricato censito al Catasto Edilizio Urbano con superficie dell'ampliamento > 50% della superficie già rappresentata in mappa.**

Conferma numero di particella

L'atto di aggiornamento è un tipo mappale per l'ampliamento di un fabbricato in aderenza ad uno o più fabbricati già presenti in mappa con superficie dell'ampliamento superiore del 50%; il fabbricato è censito al Catasto Edilizio Urbano.


**Elementi che caratterizzano l'atto d'aggiornamento**

- **Riga 0:** Modalità **Standard**;
- **Riga 9:** "elenco atto aggiornamento": tipologia 12
- **Libretto misure:** è obbligatorio inserire misure
- **Estratto di mappa:** rilasciato dall'Ufficio
- **Proposta di aggiornamento:** deve essere predisposta

**Modello per il trattamento dei dati censuari**

ACQUISIZIONE DATI CENSUARI: <b>SCHEMA TIPO MAPPALE</b>													
Operazione	IDENTIFICATIVO				SUPERFICIE				LOTTI			Qualità	Classe
	ORIGINALE		o	Definitivo	ha	aa	ca	Natura SN o SR	PROVVISORI	o	Definitivo		
	Princ.	Sub.											
<b>O</b>	<b>100</b>	<b>000</b>			<b>00000</b>	<b>10</b>	<b>00</b>	<b>SN</b>				<b>282</b>	
<b>V</b>	<b>100</b>	<b>000</b>			<b>00000</b>	<b>10</b>	<b>00</b>	<b>SN</b>				<b>282</b>	

**Sintesi delle operazioni censuarie effettuate:**

Particelle originarie: 1

Particelle variate: 1

**Risultato dell'aggiornamento del database censuario**

Dati derivanti da:

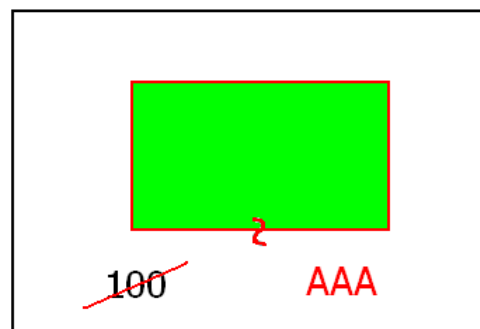
 Tipo mappale per ampliamento del (*data presentazione*) n. XXXXX.X/aaaa in atti dal (*data approvazione*) (protocollo n. PV00XXXXX)

**TIPOLOGIA 13a - Tipo Mappale** per nuovo fabbricato di superficie >20 mq

**Inserimento nuovo fabbricato di superficie > 20 mq (con graffa), su particella censita al Catasto Terreni.**

Attribuzione nuovo identificativo alla particella trattata

L'atto di aggiornamento è un tipo mappale per l'inserimento di un fabbricato di superficie maggiore di 20 mq (con graffa), in una particella censita al Catasto Terreni.


**Elementi che caratterizzano l'atto d'aggiornamento**

- **Riga 0:** Modalità **Standard**
- **Riga 9:** "elenco atto aggiornamento": tipologia 13
- **Libretto misure:** è obbligatorio inserire misure
- **Estratto di mappa:** rilasciato dall'Ufficio
- **Proposta di aggiornamento:** deve essere predisposta

**Modello per il trattamento dei dati censuari**

ACQUISIZIONE DATI CENSUARI: <b>SCHEMA TIPO MAPPALE</b>													
Operazione	IDENTIFICATIVO				SUPERFICIE				LOTTI		Qualità	Classe	
	ORIGINALE		o	Definitivo	ha	aa	ca	Natura SN o SR	PROVISORI	o			Definitivo
	Princ.	Sub.											
<b>O</b>	<b>100</b>	<b>000</b>			<b>00000</b>	<b>10</b>	<b>00</b>	<b>SN</b>			<b>9</b>	<b>1</b>	
<b>S</b>	<b>100</b>	<b>000</b>			<b>00000</b>	<b>00</b>	<b>00</b>						
<b>C</b>			<b>a</b>	<b>AAA</b>	<b>00000</b>	<b>10</b>	<b>00</b>	<b>SN</b>			<b>282</b>		

**Sintesi delle operazioni censuarie effettuate:**

Particelle originarie: 1  
 Particelle soppresse: 1  
 Particelle costituite: 1

**Risultato dell'aggiornamento del database censuario**

Dati derivanti da:

Tipo mappale per nuova costruzione del (data presentazione) n. XXXXX.X/aaaa in atti dal (data approvazione) (protocollo n. PV00XXXXX)

**Annotazione censuaria in visura della particella 100:**

La soppressione ha originato i seguenti immobili: foglio \_\_ \_\_ particella AAA

**Annotazione censuaria in visura della particella AAA:**

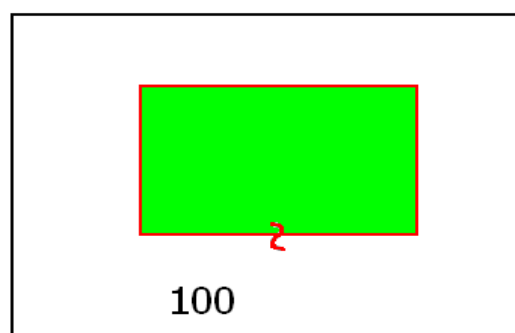
L'immobile deriva da: foglio \_\_ \_\_ particella 100

**TIPOLOGIA 13b - Tipo Mappale** per nuovo fabbricato su particella censita al CU con superficie > di 20 mq

**Inserimento nuovo fabbricato di superficie > 20 mq (con graffa) su particella censita al Catasto Edilizio Urbano.**

Conferma numero di particella

L'atto di aggiornamento è un tipo mappale per l'inserimento di un fabbricato di superficie maggiore di 20 mq. (con graffa) censito al Catasto Edilizio Urbano.



**Elementi che caratterizzano l'atto d'aggiornamento :**

- **Riga 0:** Modalità rilievo **Standard**
- **Riga 9:** da "elenco atto aggiornamento" selezionare tipologia 13
- **Libretto misure:** è obbligatorio inserire misure
- **Estratto di mappa:** rilasciato dall'Ufficio
- **Proposta di aggiornamento:** deve essere predisposta



**Modello censuario:**

ACQUISIZIONE DATI CENSUARI: <b>SCHEMA TIPO MAPPALE</b>													
Operazione	IDENTIFICATIVO				SUPERFICIE				LOTTI		Qualità	Classe	
	ORIGINALE		o	Definitivo	ha	aa	ca	Natura SN o SR	PROVVISORI	o			Definitivo
	Princ.	Sub.											
<b>O</b>	<b>100</b>	<b>000</b>			<b>00000</b>	<b>10</b>	<b>00</b>	<b>SN</b>			<b>282</b>		
<b>V</b>	<b>100</b>	<b>000</b>			<b>00000</b>	<b>10</b>	<b>00</b>	<b>SN</b>			<b>282</b>		

**Sintesi delle operazioni censuarie effettuate:**

Particelle originarie: 1

Particelle variate: 1

**Risultato dell'aggiornamento del database censuario**

Dati derivanti da:

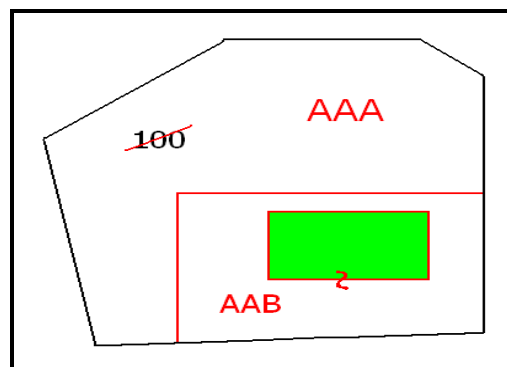
 Tipo mappale per nuova costruzione del (data presentazione) n. XXXXX.X/aaaa in  
 atti dal (data approvazione) (protocollo n. PV00XXXXX)

**TIPOLOGIA 14 - Tipo Mappale** per nuovo fabbricato con scorporo di corte

**Inserimento nuovo fabbricato e scorporo di corte da particella censita al Catasto Terreni. (TM con stralcio di corte)**

Attribuzione nuovi identificativi alle particella trattata

L'atto di aggiornamento è un tipo mappale per l'inserimento di un nuovo fabbricato in una particella censita al Catasto Terreni, con scorporo di corte, non finalizzato a cessioni di diritti (per una migliore definizione del lotto urbano).


**Elementi che caratterizzano l'atto d'aggiornamento**

- **Riga 0:** Modalità **Standard**;
- **Riga 9:** "elenco atto aggiornamento": tipologia 14
- **Libretto misure:** è obbligatorio inserire misure
- **Estratto di mappa:** rilasciato dall'Ufficio
- **Proposta di aggiornamento:** deve essere predisposta

**Modello per il trattamento dei dati censuari**

ACQUISIZIONE DATI CENSUARI: <b>SCHEMA TIPO MAPPALE</b>													
Operazione	IDENTIFICATIVO				SUPERFICIE				LOTTI		Qualità	Classe	
	ORIGINALE		o	Definitivo	ha	aa	ca	Natura SN o SR	PROVISORI	o			Definitivo
	Princ.	Sub.											
<b>O</b>	<b>100</b>	<b>000</b>			<b>00000</b>	<b>10</b>	<b>00</b>	<b>SN</b>			<b>9</b>	<b>1</b>	
<b>S</b>	<b>100</b>	<b>000</b>			<b>00000</b>	<b>00</b>	<b>00</b>						
<b>C</b>			<b>a</b>	<b>AAA</b>	<b>00000</b>	<b>05</b>	<b>00</b>	<b>SN</b>			<b>9</b>	<b>1</b>	
<b>C</b>			<b>b</b>	<b>BBB</b>	<b>00000</b>	<b>05</b>	<b>00</b>	<b>SN</b>			<b>282</b>		

**Sintesi delle operazioni censuarie effettuate:**

Particelle originarie: 1

Particelle soppresse: 1

Particelle costituite: 2

**Risultato dell'aggiornamento del database censuario**

Dati derivanti da:

 Tipo mappale per nuova costruzione del (*data presentazione*) n. XXXXX.X/aaa in  
 atti dal (*data approvazione*) (protocollo n. PV00XXXX)

**Annotazione censuaria in visura della particella 100:**

 La soppressione ha originato i seguenti immobili: foglio \_\_ \_\_ particella AAA -  
 foglio \_\_ \_\_ particella AAB

**Annotazione censuaria in visura della particella AAA:**

L'immobile deriva da: foglio \_\_ \_\_ particella 100

**Annotazione censuaria in visura della particella AAB:**

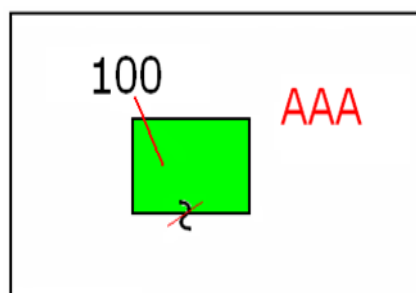
L'immobile deriva da: foglio \_\_ \_\_ particella 100

**TIPOLOGIA 15 - Tipo Frazionamento** dell'intera corte di un fabbricato con corte

**Frazionamento dell'intera corte di un fabbricato con corte.**

Conferma numero di particella e Attribuzione nuovo identificativo alla particella trattata

L'atto di aggiornamento è un tipo di frazionamento per stralcio dell'intera corte di un fabbricato.


**Elementi che caratterizzano l'atto d'aggiornamento**

- **Riga 0:** Modalità **Standard**;
- **Riga 9:** "elenco atto aggiornamento": tipologia 15
- **Libretto misure:** è obbligatorio inserire misure
- **Estratto di mappa:** rilasciato dall'Ufficio
- **Proposta di aggiornamento:** deve essere predisposta

**Modello per il trattamento dei dati censuari**

ACQUISIZIONE DATI CENSUARI: <b>SCHEMA FRAZIONAMENTO</b>													
Operazione	IDENTIFICATIVO				SUPERFICIE				LOTTI		Qualità	Classe	
	ORIGINALE		o	Definitivo	ha	aa	ca	Natura SN o SR	PROVISORI	o			Definitivo
	Princ.	Sub.											
<b>O</b>	<b>100</b>	<b>000</b>			<b>00000</b>	<b>30</b>	<b>00</b>	<b>SN</b>			<b>282</b>		
<b>V</b>	<b>100</b>	<b>000</b>			<b>00000</b>	<b>29</b>	<b>00</b>	<b>SN</b>			<b>282</b>		
<b>C</b>			<b>a</b>	<b>AAA</b>	<b>00000</b>	<b>01</b>	<b>00</b>	<b>SN</b>			<b>282</b>		

**Sintesi delle operazioni censuarie effettuate:**

Particelle originarie: 1  
 Particelle variate: 1  
 Particelle costituite: 1

**Risultato dell'aggiornamento del database censuario**

Dati derivanti da:

Tipo frazionamento del (data presentazione) n. XXXXX.X/aaaa in atti dal (data approvazione) (protocollo n. PV00XXXXX)

**Annotazione censuaria in visura della particella 100:**

L'immobile è variato con: foglio \_\_ \_\_ particella AAA

**Annotazione censuaria in visura della particella AAA:**

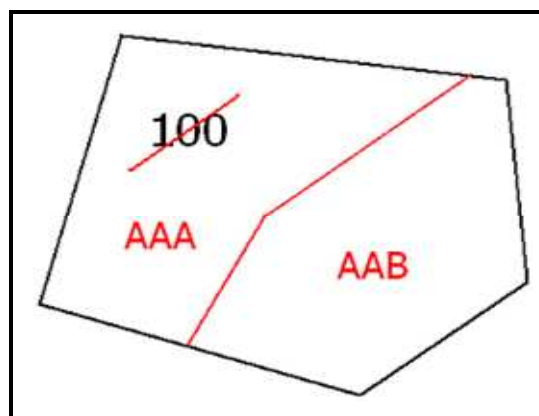
L'immobile deriva da: foglio \_\_ \_\_ particella 100

**TIPOLOGIA 16a - Tipo di Frazionamento** al CT senza formazione di lotti

**Frazionamento di particella/e censita/e al Catasto Terreni senza formazione di lotti**

Attribuzione nuovi identificativi alle particelle trattate

L'atto di aggiornamento è un tipo di frazionamento di una o più particelle censite al Catasto Terreni senza formazione di lotti.


**Elementi che caratterizzano l'atto d'aggiornamento**

- **Riga 0:** Modalità **Standard**;
- **Riga 9:** "elenco atto aggiornamento": tipologia 16
- **Libretto misure:** è obbligatorio inserire misure
- **Estratto di mappa:** rilasciato dall'Ufficio
- **Proposta di aggiornamento:** deve essere predisposta

**Modello per il trattamento dei dati censuari**

ACQUISIZIONE DATI CENSUARI: <b>SCHEMA FRAZIONAMENTO</b>													
Operazione	IDENTIFICATIVO				SUPERFICIE				LOTTI		Qualità	Classe	
	ORIGINALE		o	Definitivo	ha	aa	ca	Natura SN o SR	PROVISORI	o			Definitivo
	Princ.	Sub.											
<b>O</b>	<b>100</b>	<b>000</b>			<b>00000</b>	<b>30</b>	<b>00</b>	<b>SN</b>			<b>3</b>	<b>1</b>	
<b>S</b>	<b>100</b>	<b>000</b>			<b>00000</b>	<b>00</b>	<b>00</b>						
<b>C</b>			<b>a</b>	<b>AAA</b>	<b>00000</b>	<b>15</b>	<b>00</b>	<b>SN</b>			<b>3</b>	<b>1</b>	
<b>C</b>			<b>b</b>	<b>AAB</b>	<b>00000</b>	<b>15</b>	<b>00</b>	<b>SN</b>			<b>3</b>	<b>1</b>	

**Sintesi delle operazioni censuarie effettuate:**

Particelle originarie: 1 ÷ n

Particelle soppresse: 1 ÷ n

Particelle costituite: 2 ÷ m

**Risultato dell'aggiornamento del database censuario**

Dati derivanti da:

 Tipo frazionamento del (*data presentazione*) n. XXXXX.X/aaaa in atti dal (*data approvazione*) (protocollo n. PV00XXXXX)

**Annotazione censuaria in visura della particella 100:**

 La soppressione ha originato i seguenti immobili: foglio \_\_ \_\_ particella AAA -  
 foglio \_\_ \_\_ particella AAB



**Annotazione censuaria in visura della particella AAA:**

L'immobile deriva da: foglio \_\_ \_\_ particella 100

**Annotazione censuaria in visura della particella AAB:**

L'immobile deriva da: foglio \_\_ \_\_ particella 100

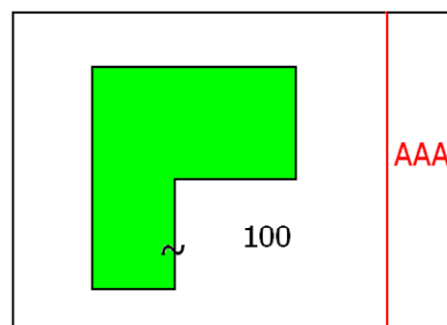
**TIPOLOGIA 16b - Tipo di Frazionamento** di una particella edificata

**Frazionamento di una particella edificata**

Conferma numero di particella e Attribuzione nuovo/i identificativo/i di particella

L'atto di aggiornamento è un tipo di frazionamento di una particella edificata censita al Catasto Edilizio Urbano .

La particella originaria è in variazione di superficie, mentre la/le particella/e frazionata/e prenderanno un nuovo numero.


**Elementi che caratterizzano l'atto d'aggiornamento**

- **Riga 0:** Modalità rilievo **Standard**;
- **Riga 9:** da "elenco atto aggiornamento" selezionare tipologia 16
- **Libretto misure:** è obbligatorio inserire misure
- **Estratto di mappa:** rilasciato dall'Ufficio
- **Proposta di aggiornamento:** deve essere predisposta

**Modello per il trattamento dei dati censuari**

ACQUISIZIONE DATI CENSUARI: <b>SCHEMA FRAZIONAMENTO</b>													
Operazione	IDENTIFICATIVO				SUPERFICIE				LOTTI		Qualità	Classe	
	ORIGINALE		o	Definitivo	ha	aa	ca	Natura SN o SR	PROVISORI	o			Definitivo
	Princ.	Sub.											
<b>O</b>	<b>100</b>	<b>000</b>			<b>00000</b>	<b>30</b>	<b>00</b>	<b>SN</b>			<b>282</b>		
<b>V</b>	<b>100</b>	<b>000</b>			<b>00000</b>	<b>15</b>	<b>00</b>	<b>SN</b>			<b>282</b>		
<b>C</b>			<b>a</b>	<b>AAA</b>	<b>00000</b>	<b>15</b>	<b>00</b>	<b>SN</b>			<b>282</b>		

**Sintesi delle operazioni censuarie effettuate:**

Particelle originarie: 1  
 Particelle variate: 1  
 Particelle costituite: 1 ÷ n

**Risultato dell'aggiornamento del database censuario**

Dati derivanti da:

Tipo frazionamento del (*data presentazione*) n. XXXXX.X/aaaa in atti dal (*data approvazione*) (protocollo n. PV00XXXXX)

**Annotazione censuaria in visura della particella 100:**

L'immobile è variato con: foglio \_\_ \_\_ particella AAA

**Annotazione censuaria in visura della particella AAA:**

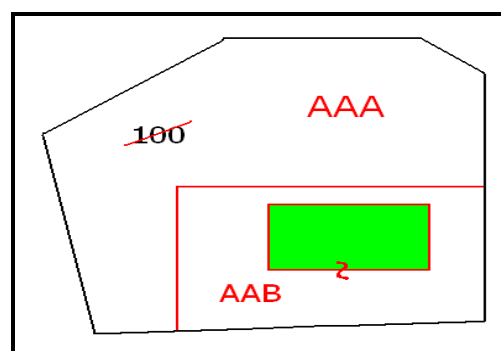
L'immobile deriva da: foglio \_\_ \_\_ particella 100

**TIPOLOGIA 18 - Tipo Frazionamento + Tipo Mappale** di particella censita al CT con inserimento fabbricato.

**Tipo Misto: Frazionamento di particella censita al Catasto Terreni + Mappale per inserimento fabbricato.**

Attribuzione nuovi identificativi alle particelle trattate

Il presente atto d'aggiornamento è un tipo misto costituito da un frazionamento di una particella censita al Catasto Terreni e da un tipo mappale per l'inserimento di un fabbricato su una delle particelle derivate. A differenza della tipologia 14 questo atto d'aggiornamento è finalizzato alla cessione di diritti.



### Elementi che caratterizzano l'atto d'aggiornamento

- **Riga 0:** Modalità **Standard**
- **Riga 9:** "elenco atto aggiornamento": tipologia 18
- **Libretto misure:** è obbligatorio inserire misure
- **Estratto di mappa:** rilasciato dall'Ufficio
- **Proposta di aggiornamento:** deve essere predisposta

**Modello per il trattamento dei dati censuari**

ACQUISIZIONE DATI CENSUARI: <b>SCHEMA FRAZIONAMENTO</b>													
Operazione	IDENTIFICATIVO				SUPERFICIE				LOTTI			Qualità	Classe
	ORIGINALE		o	Definitivo	ha	aa	ca	Natura SN o SR	PROVVISORI	o	Definitivo		
	Princ.	Sub.											
<b>O</b>	<b>100</b>	<b>000</b>			<b>00000</b>	<b>30</b>	<b>00</b>	<b>SN</b>				<b>3</b>	<b>1</b>
<b>S</b>	<b>100</b>	<b>000</b>			<b>00000</b>	<b>00</b>	<b>00</b>						
<b>C</b>			<b>a</b>	<b>AAA</b>	<b>00000</b>	<b>15</b>	<b>00</b>	<b>SN</b>				<b>3</b>	<b>1</b>
<b>C</b>			<b>b</b>	<b>AAB</b>	<b>00000</b>	<b>15</b>	<b>00</b>	<b>SN</b>				<b>3</b>	<b>1</b>

ACQUISIZIONE DATI CENSUARI: <b>SCHEMA TIPO MAPPALE</b>													
Operazione	IDENTIFICATIVO				SUPERFICIE				LOTTI			Qualità	Classe
	ORIGINALE		o	Definitivo	ha	aa	ca	Natura SN o SR	PROVVISORI	o	Definitivo		
	Princ.	Sub.											
<b>O</b>	<b>AAB</b>	<b>000</b>			<b>00000</b>	<b>15</b>	<b>00</b>	<b>SN</b>				<b>3</b>	<b>1</b>
<b>V</b>	<b>AAB</b>	<b>000</b>			<b>00000</b>	<b>15</b>	<b>00</b>	<b>SN</b>				<b>282</b>	

**Sintesi delle operazioni censuarie effettuate:**

Particelle originarie:	1
Particelle soppresse:	1
Particelle costituite:	2
Particelle variate:	1

## **Risultato dell'aggiornamento del database censuario**

### **Per le particelle 100, AAA, AAB:**

Dati derivanti da:

Tipo frazionamento del (data presentazione) n. XXXXX.X/aaaa in atti dal (data approvazione) (protocollo n. PV00XXXXX)

### **Annotazione censuaria in visura della particella 100:**

La soppressione ha originato i seguenti immobili: foglio \_\_ \_\_ particella AAA -  
foglio \_\_ \_\_ particella AAB

### **Annotazione censuaria in visura della particella AAA:**

L'immobile deriva da: foglio \_\_ \_\_ particella 100

### **Annotazione censuaria in visura della particella AAB:**

L'immobile deriva da: foglio \_\_ \_\_ particella 100

### **Per la particella AAB:**

Dati derivanti da:

Tipo mappale del (data presentazione) n. XXXXX.X/aaaa in atti dal (data approvazione) (protocollo n. PV00XXXXX)

**TIPOLOGIA 20 - Tipo Mappale** di porzione di Fabbricato Rurale con variazione dell'intero in Fabbricato Promiscuo e i rimanenti subalterni variati in Porzione Rurale di Fabbricato Promiscuo.

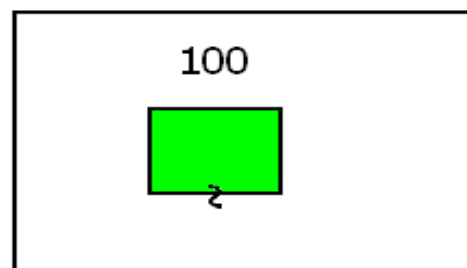
**Passaggio all'Urbano di una o più Porzioni di Fabbricato Rurale con variazione dell'intero in Fabbricato Promiscuo e i rimanenti subalterni variati in Porzione Rurale di Fabbricato Promiscuo.**

Conferma numero particella

Il presente atto d'aggiornamento è un tipo mappale per il passaggio ad Ente Urbano di una o più porzioni di un Fabbricato Rurale diviso in Subalterni.

In questa tipologia la/e Porzione/i di Fabbricato Rurale interessata/e dall'atto di aggiornamento si sopprime/ono e la/e rimanente/i porzione/i varia/ano in Porzione Rurale di Fabbricato Promiscuo.

Il Fabbricato Rurale diviso in Subalterni si varia in Fabbricato Promiscuo.



### **Elementi che caratterizzano l'atto d'aggiornamento**

- **Riga 0:** Modalità **Standard**;
- **Riga 9:** "elenco atto aggiornamento": tipologia 20
- **Libretto misure:** non è obbligatorio inserire misure;
- **Dichiarazione tecnica prevista per la tipologia:** Nella relazione tecnica strutturata deve essere riportata la dichiarazione di conformità "La/e particella/e ..... corrisponde/ono a quanto rappresentato sulla mappa del Catasto Terreni e che il fabbricato è correttamente inserito nella cartografia".
- **Estratto di mappa:** non occorre
- **Proposta di aggiornamento:** non occorre

**Modello per il trattamento dei dati censuari**

ACQUISIZIONE DATI CENSUARI: <b>SCHEMA TIPO MAPPALE</b>													
Operazione	IDENTIFICATIVO				SUPERFICIE				LOTTE		Qualità	Classe	
	ORIGINALE		rio	o	ha	aa	ca	Natura SN o SR	PROVVISORIO	rio			o
	Princ.	Sub.											
<b>O</b>	<b>100</b>	<b>000</b>			<b>00000</b>	<b>10</b>	<b>00</b>	<b>SN</b>			<b>281</b>		
<b>V</b>	<b>100</b>	<b>000</b>			<b>00000</b>	<b>10</b>	<b>00</b>	<b>SN</b>	<b>A</b>	<b>100</b>	<b>278</b>		
<b>O</b>	<b>100</b>	<b>001</b>			<b>00000</b>	<b>00</b>	<b>00</b>	<b>SN</b>			<b>287</b>		
<b>S</b>	<b>100</b>	<b>001</b>			<b>00000</b>	<b>00</b>	<b>00</b>		<b>A</b>	<b>100</b>	<b>000</b>		

AUSILIARIO														
Operazione	IDENTIFICATIVO						SUPERFICIE			Annotazioni		Qualità	Classe	
	Sezione	Foglio	ORIGINALE		PROVVISORIO	Proposto	m <sup>2</sup>			( SN o SR)	Codice			Numero
			Principale	Sub.			ha	aa	ca					
<b>O</b>		<b>1</b>	<b>100</b>	<b>2</b>			<b>00000</b>	<b>00</b>	<b>00</b>	<b>SN</b>			<b>287</b>	
<b>V</b>		<b>1</b>	<b>100</b>	<b>2</b>			<b>00000</b>	<b>00</b>	<b>00</b>	<b>SN</b>			<b>288</b>	
<b>O</b>		<b>1</b>	<b>100</b>	<b>3</b>			<b>00000</b>	<b>00</b>	<b>00</b>	<b>SN</b>			<b>287</b>	
<b>V</b>		<b>1</b>	<b>100</b>	<b>3</b>			<b>00000</b>	<b>00</b>	<b>00</b>	<b>SN</b>			<b>288</b>	

**Sintesi delle operazioni censuarie effettuate:**

Particelle originarie: 1 ÷ n

Particelle soppresse: 1 ÷ m

Particelle variate: 1 ÷ p



### **Risultato dell'aggiornamento del database censuario**

Dati derivanti da:

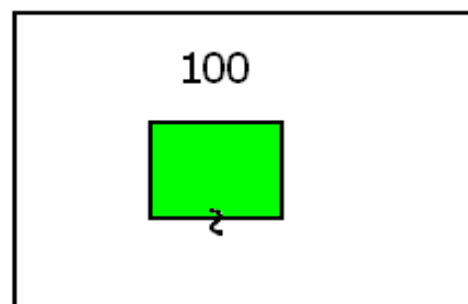
Tipo mappale del (*data presentazione*) n. XXXXX.X/aaaa in atti dal (*data approvazione*) (protocollo n. PV00XXXXX)

**TIPOLOGIA 21 - Tipo Mappale** per passaggio all'Urbano di tutte le porzioni di fabbricato rurale e variazione dell'intero in Ente Urbano

**Passaggio all'Urbano di tutte le porzioni di fabbricato rurale e variazione dell'intero in Ente Urbano.**

Conferma del numero di mappa

Il presente atto d'aggiornamento è un tipo mappale per il passaggio ad Ente Urbano di tutti i subalterni di un Fabbricato Rurale diviso in Subalterni, senza variazione del numero di mappa in quanto il fabbricato risulta già censito all'Urbano con lo stesso identificativo.



In questa tipologia tutte le Porzioni di Fabbricato rurale si sopprimono. Il Fabbricato Rurale diviso in Subalterni si varia in Ente Urbano.

### **Elementi che caratterizzano l'atto d'aggiornamento**

- **Riga 0:** Modalità **Standard**;
- **Riga 9:** "elenco atto aggiornamento": tipologia 21
- **Libretto misure:** non è obbligatorio inserire misure;
- **Dichiarazione tecnica prevista per la tipologia:** Nella relazione tecnica strutturata deve essere riportata la dichiarazione di conformità "La/e particella/e ..... corrisponde/ono a quanto rappresentato sulla mappa del Catasto Terreni e che il fabbricato è correttamente inserito nella cartografia".
- **Estratto di mappa:** non occorre
- **Proposta di aggiornamento:** non occorre

**Modello per il trattamento dei dati censuari**

ACQUISIZIONE DATI CENSUARI: <b>SCHEMA TIPO MAPPALE</b>												
Operazione	IDENTIFICATIVO				SUPERFICIE				LOTTE		Qualità	Classe
	ORIGINALE		Provvisorio	Definitivo	ha	aa	ca	Natura SN o SR	Provvisorio	Definitivo		
	Princ.	Sub.										
<b>O</b>	<b>100</b>	<b>000</b>			<b>00000</b>	<b>10</b>	<b>00</b>	<b>SN</b>			<b>281</b>	
<b>V</b>	<b>100</b>	<b>000</b>			<b>00000</b>	<b>10</b>	<b>00</b>	<b>SN</b>	<b>A</b>	<b>100</b>	<b>282</b>	
<b>O</b>	<b>100</b>	<b>001</b>			<b>00000</b>	<b>00</b>	<b>00</b>	<b>SN</b>			<b>287</b>	
<b>S</b>	<b>100</b>	<b>001</b>			<b>00000</b>	<b>00</b>	<b>00</b>		<b>A</b>	<b>100</b>		
<b>O</b>	<b>100</b>	<b>002</b>			<b>00000</b>	<b>00</b>	<b>00</b>	<b>SN</b>			<b>287</b>	
<b>S</b>	<b>100</b>	<b>002</b>			<b>00000</b>	<b>00</b>	<b>00</b>		<b>A</b>	<b>100</b>		
<b>...</b>	<b>...</b>	<b>...</b>			<b>...</b>	<b>...</b>	<b>...</b>	<b>...</b>			<b>...</b>	

**Sintesi delle operazioni censuarie effettuate:**

Particelle originarie: 1 ÷ n

Particelle variate: 1 ÷ p

Particelle soppresse: 1 ÷ m

**Risultato dell'aggiornamento del database censuario**

Dati derivanti da:

 Tipo mappale del (*data presentazione*) n. XXXXX.X/aaaa in atti dal (*data approvazione*) (protocollo n. PV00XXXXX)

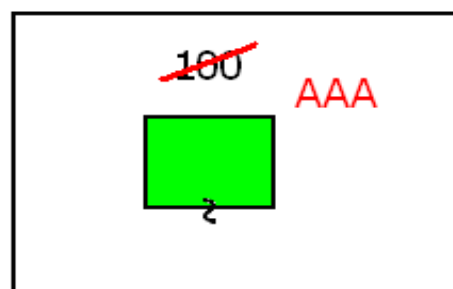
**TIPOLOGIA 22 - Tipo Mappale** per passaggio all'Urbano di tutte le porzioni di fabbricato rurale e variazione dell'intero in Ente Urbano con variazione numero di mappa

**Passaggio all'Urbano di tutte le porzioni di fabbricato rurale e variazione dell'intero in Ente Urbano.**

Attribuzione nuovo/i identificativo/i alla/e particella/e trattata/e.

Il presente atto d'aggiornamento è un tipo mappale per il passaggio ad Ente Urbano di un intero Fabbricato Rurale diviso in Subalterni.

In questa tipologia si sopprimono tutti i subalterni del Fabbricato Rurale diviso in Subalterni e si passa l'intero ad Ente Urbano con la modifica del numero di particella.



### **Elementi che caratterizzano l'atto d'aggiornamento**

- **Riga 0:** Modalità **Standard**;
- **Riga 9:** "elenco atto aggiornamento": tipologia 22
- **Libretto misure:** non è obbligatorio inserire misure;
- **Dichiarazione tecnica prevista per la tipologia:** Nella relazione tecnica strutturata deve essere riportata la dichiarazione di conformità "La/e particella/e ..... corrisponde/ono a quanto rappresentato sulla mappa del Catasto Terreni e che il fabbricato è correttamente inserito nella cartografia".
- **Estratto di mappa:** autoallestito o rilasciato dall'Ufficio
- **Proposta di aggiornamento:** deve essere predisposta

**Modello per il trattamento dei dati censuari**

ACQUISIZIONE DATI CENSUARI: <b>SCHEMA TIPO MAPPALE</b>													
Operazione	IDENTIFICATIVO				SUPERFICIE				LOTTE			Qualità	Classe
	ORIGINALE		o	Definitivo	ha	aa	ca	Natura SN o SR	Provisori	o	Definitivo		
	Princ.	Sub.											
<b>O</b>	<b>100</b>	<b>0</b>			<b>00000</b>	<b>10</b>	<b>00</b>	<b>SN</b>				<b>281</b>	
<b>S</b>	<b>100</b>	<b>0</b>			<b>00000</b>	<b>00</b>	<b>00</b>					<b>000</b>	
<b>C</b>		<b>0</b>	<b>a</b>	<b>AAA</b>	<b>00000</b>	<b>10</b>	<b>00</b>	<b>SN</b>	<b>A</b>	<b>AAA</b>	<b>282</b>		
<b>O</b>	<b>100</b>	<b>1</b>			<b>00000</b>	<b>00</b>	<b>00</b>	<b>SN</b>				<b>287</b>	
<b>S</b>	<b>100</b>	<b>1</b>			<b>00000</b>	<b>00</b>	<b>00</b>		<b>A</b>	<b>AAA</b>	<b>000</b>		
<b>O</b>	<b>100</b>	<b>2</b>			<b>00000</b>	<b>00</b>	<b>00</b>	<b>SN</b>				<b>287</b>	
<b>S</b>	<b>100</b>	<b>2</b>			<b>00000</b>	<b>00</b>	<b>00</b>		<b>A</b>	<b>AAA</b>	<b>000</b>		
<b>...</b>	<b>...</b>				<b>...</b>	<b>...</b>	<b>...</b>	<b>...</b>				<b>...</b>	

**Sintesi delle operazioni censuarie effettuate:**

Particelle originarie: 1÷n

Particelle costituite: 1÷p

Particelle soppresse: 1÷m

**Risultato dell'aggiornamento del database censuario**

Dati derivanti da:

 Tipo mappale del (*data presentazione*) n. XXXXX.X/aaaa in atti dal (*data approvazione*) (protocollo n. PV00XXXXX)

**Annotazione censuaria in visura della particella 100:**

La soppressione ha originato i seguenti immobili: foglio \_ \_ particella AAA

**Annotazione censuaria in visura sulla particella AAA:**

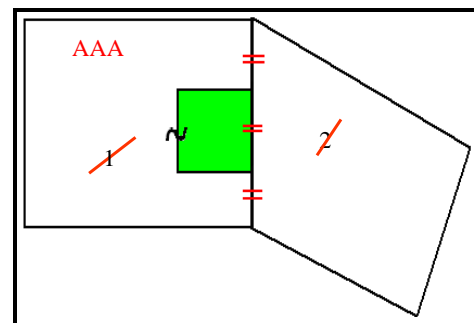
L'immobile deriva da: foglio \_ \_ particella 100

**TIPOLOGIA 23 - Tipo Mappale** per passaggio all'Urbano di tutte le porzioni di Fabbricato Rurale, variazione dell'intero in Ente Urbano, fusione di particelle e variazione numero di mappa

**Passaggio all'Urbano di tutte le porzioni di Fabbricato Rurale, variazione dell'intero in Ente Urbano, fusione di particelle e variazione numero di mappa.**

Attribuzione nuovo identificativo alla particella trattata

Il presente atto d'aggiornamento è un tipo mappale per il passaggio all'Urbano di un intero Fabbricato Rurale diviso in Subalterni con fusione di due o più particelle e attribuzione di un nuovo numero di particella.



### **Elementi che caratterizzano l'atto d'aggiornamento**

- **Riga 0:** Modalità **Standard**;
- **Riga 9:** "elenco atto aggiornamento": tipologia 23
- **Libretto misure:** non è obbligatorio inserire misure;
- **Dichiarazione tecnica prevista per la tipologia:** Nella relazione tecnica strutturata deve essere riportata la dichiarazione di conformità "La/e particella/e ..... corrisponde/ono a quanto rappresentato sulla mappa del Catasto Terreni e che il fabbricato è correttamente inserito nella cartografia".
- **Estratto di mappa:** rilasciato dall'Ufficio
- **Proposta di aggiornamento:** deve essere predisposta

**Modello per il trattamento dei dati censuari**

ACQUISIZIONE DATI CENSUARI: <b>SCHEMA TIPO MAPPALE</b>												
Operazione	IDENTIFICATIVO				SUPERFICIE				LOTTI		Qualità	Classe
	ORIGINALE		Provvisorio	Definitivo	ha	aa	ca	Natura SN o SR	Provvisorio	Definitivo		
	Princ.	Sub.										
<b>O</b>	<b>1</b>	<b>000</b>			<b>00000</b>	<b>10</b>	<b>00</b>	<b>SN</b>			<b>281</b>	
<b>S</b>	<b>1</b>	<b>000</b>			<b>00000</b>	<b>00</b>	<b>00</b>				<b>000</b>	
<b>C</b>		<b>000</b>	<b>a</b>	<b>AAA</b>	<b>00000</b>	<b>10</b>	<b>00</b>	<b>SN</b>	<b>A</b>	<b>AAA</b>	<b>282</b>	
<b>O</b>	<b>2</b>	<b>000</b>			<b>00000</b>	<b>10</b>	<b>00</b>	<b>SN</b>			<b>001</b>	<b>2</b>
<b>S</b>	<b>2</b>	<b>000</b>			<b>00000</b>	<b>00</b>	<b>00</b>		<b>A</b>	<b>AAA</b>	<b>000</b>	
<b>O</b>	<b>1</b>	<b>001</b>			<b>00000</b>	<b>00</b>	<b>00</b>	<b>SN</b>			<b>287</b>	
<b>S</b>	<b>1</b>	<b>001</b>			<b>00000</b>	<b>00</b>	<b>00</b>		<b>A</b>	<b>AAA</b>	<b>000</b>	

**Sintesi delle operazioni censuarie effettuate:**

Particelle originarie: 2 ÷ n

Particelle soppresse: 3 ÷ m

Particelle costituite: 1 ÷ p

**Risultato dell'aggiornamento del database censuario**

Dati derivanti da:

 Tipo mappale del (*data presentazione*) n. XXXXX.X/aaaa in atti dal (*data approvazione*) (protocollo n. PV00XXXXX)

**Annotazione censuaria in visura della particella 1:**

La soppressione ha originato i seguenti immobili: foglio \_\_ \_\_ particella AAA



**Annotazione censuaria in visura della particella 2:**

Soppressa e unita al: foglio \_\_ \_\_ particella AAA

**Annotazione censuaria in visura sulla particella AAA:**

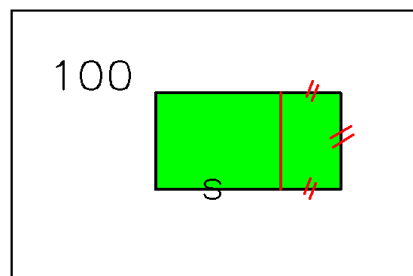
Costituita dalle particelle: foglio \_\_ \_\_ particella 1 e foglio \_\_ \_\_ particella 2

**TIPOLOGIA 24 - Tipo Mappale** demolizione parziale di parte di fabbricato

**Demolizione parziale di fabbricato**

Conferma del numero di particella

Il presente atto d'aggiornamento è un tipo mappale per la demolizione parziale di uno o più fabbricati presenti in una particella.


**Elementi che caratterizzano l'atto d'aggiornamento**

- **Riga 0:** Modalità **Modesta**;
- **Riga 9:** "elenco atto aggiornamento": tipologia 24
- **Libretto misure:** è obbligatorio inserire misure;
- **Estratto di mappa:** rilasciato dall'Ufficio
- **Proposta di aggiornamento:** deve essere predisposta

**Modello per il trattamento dei dati censuari**

ACQUISIZIONE DATI CENSUARI: <b>SCHEMA TIPO MAPPALE</b>													
Operazione	IDENTIFICATIVO				SUPERFICIE				LOTTI			Qualità	Classe
	ORIGINALE		o	Definitivo	ha	aa	ca	Natura SN o SR	PROVVISORI	o	Definitivo		
	Princ.	Sub.											
<b>O</b>	<b>100</b>	<b>000</b>			<b>00000</b>	<b>10</b>	<b>00</b>	<b>SN</b>			<b>282</b>		
<b>V</b>	<b>100</b>	<b>000</b>			<b>00000</b>	<b>10</b>	<b>00</b>	<b>SN</b>			<b>282</b>		

**Sintesi delle operazioni censuarie effettuate:**

Particelle originarie: 1

Particelle variate: 1

**Risultato dell'aggiornamento del database censuario**

Dati derivanti da:

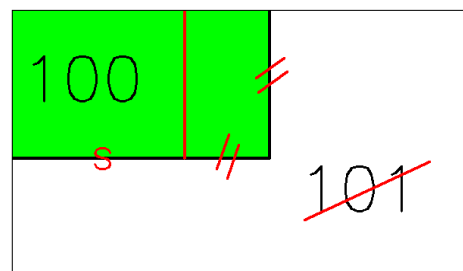
 Tipo mappale per demolizione parziale del (data presentazione) n. XXXXX.X/aaaa in  
 atti dal (data approvazione) (protocollo n. PV00XXXXX)

**TIPOLOGIA 25 - Tipo Mappale** per demolizione parziale di fabbricato con fusione di particelle

**Demolizione parziale di fabbricato con fusione di particelle.**

Conferma del numero di particella

Il presente atto d'aggiornamento è un tipo mappale per demolizione parziale di uno o più fabbricati presenti in una particella con fusione di due o più particelle, e conferma del numero di particella del fabbricato in quanto già censito all'Urbano.



**Elementi che caratterizzano l'atto d'aggiornamento**

- **Riga 0:** Modalità **Modesta**;
- **Riga 9:** "elenco atto aggiornamento": tipologia 25
- **Libretto misure:** è obbligatorio inserire misure;
- **Estratto di mappa:** rilasciato dall'Ufficio
- **Proposta di aggiornamento:** deve essere predisposta

**Modello per il trattamento dei dati censuari**

ACQUISIZIONE DATI CENSUARI: <b>SCHEMA TIPO MAPPALE</b>												
Operazione	IDENTIFICATIVO				SUPERFICIE				LOTTI		Qualità	Classe
	ORIGINALE		Provvisorio	Definitivo	ha	aa	ca	Natura SN o SR	Provvisorio	Definitivo		
	Princ.	Sub.										
<b>O</b>	<b>101</b>	<b>000</b>			<b>00000</b>	<b>10</b>	<b>00</b>	<b>SN</b>			<b>000</b>	
<b>S</b>	<b>101</b>	<b>000</b>			<b>00000</b>	<b>00</b>	<b>00</b>		<b>A</b>	<b>100</b>		
<b>O</b>	<b>100</b>	<b>000</b>			<b>00000</b>	<b>05</b>	<b>00</b>	<b>SN</b>			<b>000</b>	
<b>V</b>	<b>100</b>	<b>000</b>			<b>00000</b>	<b>05</b>	<b>00</b>	<b>SN</b>	<b>A</b>	<b>100</b>	<b>282</b>	

**Sintesi delle operazioni censuarie effettuate:**

 Particelle originarie:  $2 \div n$ 

 Particelle soppresse:  $1 \div (n-1)$ 

Particelle variate: 1

**Risultato dell'aggiornamento del database censuario**

Dati derivanti da:

Tipo mappale del (data presentazione) n. XXXXX.X/aaaa in atti dal (data approvazione) (protocollo n. PV00XXXXX)

**Annotazione censuaria in visura della particella 100:**

Comprende la particella: foglio \_\_ \_\_ particella 101

**Annotazione censuaria in visura della particella 101:**

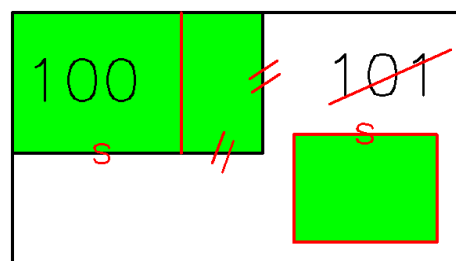
Soppressa e unita alla particella: foglio \_\_ \_\_ particella 100

**TIPOLOGIA 26 - Tipo Mappale** per demolizione parziale del fabbricato con fusione di particelle ed inserimento nuova costruzione < 20 mq

**Demolizione parziale del fabbricato con fusione di particelle ed inserimento nuova costruzione < 20 mq.**

Conferma del numero di particella

Il presente atto d'aggiornamento è un tipo mappale per demolizione parziale di uno o più fabbricati presenti in una particella con fusione di due o più particelle e conferma del numero di particella del fabbricato in quanto già censito all'Urbano, e nell'inserimento di una nuova costruzione con superficie minore di 20 mq.



### Elementi che caratterizzano l'atto d'aggiornamento

- **Riga 0:** Modalità **Modesta**;
- **Riga 9:** "elenco atto aggiornamento": tipologia 26
- **Libretto misure:** è obbligatorio inserire misure;
- **Estratto di mappa:** rilasciato dall'Ufficio
- **Proposta di aggiornamento:** deve essere predisposta

**Modello per il trattamento dei dati censuari**

ACQUISIZIONE DATI CENSUARI: <b>SCHEMA TIPO MAPPALE</b>												
Operazione	IDENTIFICATIVO				SUPERFICIE				LOTTI		Qualità	Classe
	ORIGINALE		Provvisorio	Definitivo	ha	aa	ca	Natura SN o SR	Provvisorio	Definitivo		
	Princ.	Sub.										
<b>O</b>	<b>101</b>	<b>0</b>			<b>00000</b>	<b>10</b>	<b>00</b>	<b>SN</b>			<b>000</b>	
<b>S</b>	<b>101</b>	<b>0</b>			<b>00000</b>	<b>00</b>	<b>00</b>		<b>A</b>	<b>100</b>	<b>000</b>	
<b>O</b>	<b>100</b>	<b>0</b>			<b>00000</b>	<b>05</b>	<b>00</b>	<b>SN</b>			<b>000</b>	
<b>V</b>	<b>100</b>	<b>0</b>			<b>00000</b>	<b>05</b>	<b>00</b>	<b>SN</b>	<b>A</b>	<b>100</b>	<b>282</b>	

**Sintesi delle operazioni censuarie effettuate:**

 Particelle originarie:  $2 \div n$ 

 Particelle soppresse:  $1 \div (n-1)$ 

Particelle variate: 1

**Risultato dell'aggiornamento del database censuario**

Dati derivanti da:

Tipo mappale del (data presentazione) n. XXXXX.X/aaaa in atti dal (data approvazione) (protocollo n. PV00XXXXX)

**Annotazione censuaria in visura della particella 101:**

Soppressa e unita alla particella: foglio \_\_ \_\_ particella 100

**Annotazione censuaria in visura della particella 100:**

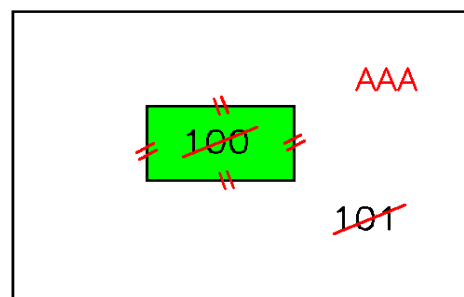
Comprende la particella: foglio \_\_ \_\_ particella 101

**TIPOLOGIA 27 - Tipo Mappale** per demolizione totale del fabbricato con fusione di particelle

**Demolizione totale del fabbricato con fusione di particelle**

Attribuzione nuovo identificativo alla particella trattata

Il presente atto d'aggiornamento è un tipo mappale per demolizione totale di uno o più fabbricati presenti in una particella con fusione di due o più particelle, con attribuzione di nuovo numero di particella.



**Elementi che caratterizzano l'atto d'aggiornamento**

- **Riga 0:** Modalità **Standard**;
- **Riga 9:** "elenco atto aggiornamento": tipologia 27
- **Libretto misure:** non è obbligatorio inserire misure;
- **Estratto di mappa:** rilasciato dall'Ufficio
- **Proposta di aggiornamento:** deve essere predisposta



**Modello per il trattamento dei dati censuari**

ACQUISIZIONE DATI CENSUARI: <b>SCHEMA TIPO MAPPALE</b>												
Operazione	IDENTIFICATIVO				SUPERFICIE				LOTTI		Qualità	Classe
	ORIGINALE		Provvisorio	Definitivo	ha	aa	ca	Natura SN o SR	Provvisorio	Definitivo		
	Princ.	Sub.										
<b>O</b>	<b>100</b>	<b>000</b>			<b>00000</b>	<b>10</b>	<b>00</b>	<b>SN</b>			<b>000</b>	
<b>S</b>	<b>100</b>	<b>000</b>			<b>00000</b>	<b>00</b>	<b>00</b>				<b>000</b>	
<b>C</b>		<b>000</b>	<b>a</b>	<b>AAA</b>	<b>00000</b>	<b>10</b>	<b>00</b>	<b>SN</b>	<b>A</b>	<b>AAA</b>	<b>282</b>	
<b>O</b>	<b>101</b>	<b>000</b>			<b>00000</b>	<b>05</b>	<b>00</b>	<b>SN</b>			<b>000</b>	
<b>S</b>	<b>101</b>	<b>000</b>			<b>00000</b>	<b>00</b>	<b>00</b>		<b>A</b>	<b>AAA</b>	<b>000</b>	

**Sintesi delle operazioni censuarie effettuate:**

Particelle originarie: 2 ÷ n

Particelle soppresse: 2 ÷ n

Particelle costituite: 1

**Risultato dell'aggiornamento del database censuario**

Dati derivanti da:

 Tipo mappale del (*data presentazione*) n. XXXXX.X/aaaa in atti dal (*data approvazione*) (protocollo n. PV00XXXXX)

**Annotazione censuaria in visura della particella 100:**

La soppressione ha originato i seguenti immobili: foglio \_\_ \_\_ particella AAA

**Annotazione censuaria in visura della particella 101**

Soppressa e unita alla particella: foglio \_\_ \_\_ particella AAA

**Annotazione censuaria in visura sulla particella AAA:**

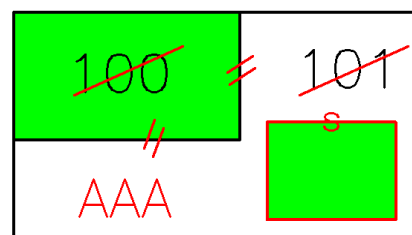
Costituita dalle particelle: foglio \_\_ \_\_ particella 100 e foglio \_\_ \_\_ particella 101

**TIPOLOGIA 28 - Tipo Mappale** per demolizione totale del fabbricato con fusione di particelle ed inserimento nuova costruzione < 20 mq

**Demolizione totale del fabbricato con fusione di particelle ed inserimento nuova costruzione < 20 mq.**

Attribuzione nuovo identificativo alla particella trattata

Il presente atto d'aggiornamento è un tipo mappale per demolizione totale di uno o più fabbricati presenti in una particella con fusione di due o più particelle e per l'inserimento di una nuova costruzione con superficie del fabbricato minore di 20 mq, con attribuzione di nuovo numero di particella.



### **Elementi che caratterizzano l'atto d'aggiornamento**

- **Riga 0:** Modalità **Modesta**;
- **Riga 9:** "elenco atto aggiornamento": tipologia 28
- **Libretto misure:** è obbligatorio inserire misure;
- **Estratto di mappa:** rilasciato dall'Ufficio
- **Proposta di aggiornamento:** deve essere predisposta

**Modello per il trattamento dei dati censuari**

ACQUISIZIONE DATI CENSUARI: <b>SCHEMA TIPO MAPPALE</b>												
Operazione	IDENTIFICATIVO				SUPERFICIE				LOTTI		Qualità	Classe
	ORIGINALE		Provvisorio	Definitivo	ha	aa	ca	Natura SN o SR	Provvisorio	Definitivo		
	Princ.	Sub.										
<b>O</b>	<b>100</b>	<b>000</b>			<b>00000</b>	<b>10</b>	<b>00</b>	<b>SN</b>			<b>000</b>	
<b>S</b>	<b>100</b>	<b>000</b>			<b>00000</b>	<b>00</b>	<b>00</b>				<b>000</b>	
<b>C</b>		<b>000</b>	<b>a</b>	<b>AAA</b>	<b>00000</b>	<b>10</b>	<b>00</b>	<b>SN</b>	<b>A</b>	<b>AAA</b>	<b>282</b>	
<b>O</b>	<b>101</b>	<b>000</b>			<b>00000</b>	<b>05</b>	<b>00</b>	<b>SN</b>			<b>000</b>	
<b>S</b>	<b>101</b>	<b>000</b>			<b>00000</b>	<b>00</b>	<b>00</b>		<b>A</b>	<b>AAA</b>	<b>000</b>	

**Sintesi delle operazioni censuarie effettuate:**

Particelle originarie: 2 ÷ n  
 Particelle soppresse: 2 ÷ n  
 Particelle costituite: 1

**Risultato dell'aggiornamento del database censuario**

Dati derivanti da:

Tipo mappale del (*data presentazione*) n. XXXXX.X/aaaa in atti dal (*data approvazione*) (protocollo n. PV00XXXXX)

**Annotazione censuaria in visura della particella 100:**

La soppressione ha originato i seguenti immobili: foglio \_\_ \_\_ particella AAA

**Annotazione censuaria in visura della particella 101:**

Soppressa e unita alla particella: foglio \_\_ \_\_ particella AAA

**Annotazione censuaria in visura sulla particella AAA:**

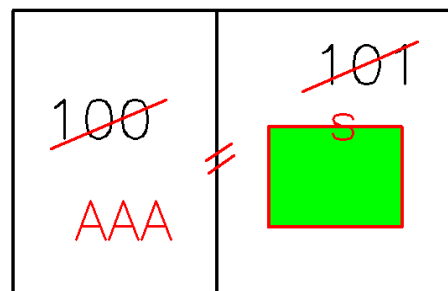
Costituita dalle particelle: foglio \_\_ \_\_ particella 100 e foglio \_\_ \_\_ particella 101

**TIPOLOGIA 29 - Tipo Mappale** per fusione di particelle di Catasto Terreni ed inserimento nuova costruzione < 20 mq

**Fusione di particelle di Catasto Terreni ed inserimento nuova costruzione < 20 mq.**

Attribuzione nuovo identificativo alla particella trattata

Il presente atto d'aggiornamento è un tipo mappale per la fusione di due o più particelle censite al Catasto Terreni e per l'inserimento di una nuova costruzione con superficie del fabbricato minore di 20 mq, con attribuzione di nuovo numero di particella.



### **Elementi che caratterizzano l'atto d'aggiornamento**

- **Riga 0:** Modalità **Modesta**;
- **Riga 9:** "elenco atto aggiornamento": tipologia 29
- **Libretto misure:** è obbligatorio inserire misure;
- **Estratto di mappa:** rilasciato dall'Ufficio
- **Proposta di aggiornamento:** deve essere predisposta

**Modello per il trattamento dei dati censuari**

ACQUISIZIONE DATI CENSUARI: <b>SCHEMA TIPO MAPPALE</b>												
Operazione	IDENTIFICATIVO				SUPERFICIE				LOTTI		Qualità	Classe
	ORIGINALE		Provvisorio	Definitivo	ha	aa	ca	Natura SN o SR	Provvisorio	Definitivo		
	Princ.	Sub.										
<b>O</b>	<b>100</b>	<b>000</b>			<b>00000</b>	<b>10</b>	<b>00</b>	<b>SN</b>			<b>000</b>	
<b>S</b>	<b>100</b>	<b>000</b>			<b>00000</b>	<b>00</b>	<b>00</b>				<b>000</b>	
<b>C</b>		<b>000</b>	<b>a</b>	<b>AAA</b>	<b>00000</b>	<b>10</b>	<b>00</b>	<b>SN</b>	<b>A</b>	<b>AAA</b>	<b>282</b>	
<b>O</b>	<b>101</b>	<b>000</b>			<b>00000</b>	<b>05</b>	<b>00</b>	<b>SN</b>			<b>000</b>	
<b>S</b>	<b>101</b>	<b>000</b>			<b>00000</b>	<b>00</b>	<b>00</b>		<b>A</b>	<b>AAA</b>	<b>000</b>	

**Sintesi delle operazioni censuarie effettuate:**

Particelle originarie: 2 ÷ n  
 Particelle soppresse: 2 ÷ n  
 Particelle costituite: 1

**Risultato dell'aggiornamento del database censuario**

Dati derivanti da:

Tipo mappale del (*data presentazione*) n. XXXXX.X/aaaa in atti dal (*data approvazione*) (protocollo n. PV00XXXXX)

**Annotazione censuaria in visura della particella 100:**

La soppressione ha originato i seguenti immobili: foglio \_\_ \_\_ particella AAA

**Annotazione censuaria in visura della particella 101:**

Soppressa e unita alla particella: foglio \_\_ \_\_ particella AAA

**Annotazione censuaria in visura sulla particella AAA:**

Costituita dalle particelle: foglio \_\_ \_\_ particella 100 e foglio \_\_ \_\_ particella 101

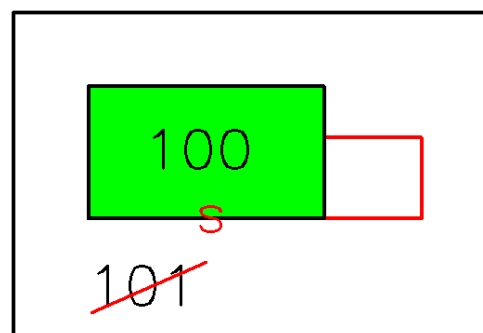


**TIPOLOGIA 30 - Tipo Mappale** per fusione di particelle ed ampliamento in aderenza < 20 mq o comunque < 50% della superficie del fabbricato in mappa

**Fusione di particelle ed ampliamento in aderenza < di 20 mq o comunque < del 50% della superficie del fabbricato in mappa**

Conferma del numero di particella

Il presente atto d'aggiornamento è un tipo mappale per la fusione di due o più particelle censite al Catasto Terreni su una delle quali è presente un fabbricato, già censito all'Urbano, e per l'inserimento di un ampliamento minore di 20 mq e comunque minore del 50% del fabbricato in mappa.



### Elementi che caratterizzano l'atto d'aggiornamento

- **Riga 0:** Modalità **Modesta**;
- **Riga 9:** "elenco atto aggiornamento": tipologia 30
- **Libretto misure:** è obbligatorio inserire misure;
- **Estratto di mappa:** rilasciato dall'Ufficio
- **Proposta di aggiornamento:** deve essere predisposta

**Modello per il trattamento dei dati censuari**

ACQUISIZIONE DATI CENSUARI: <b>SCHEMA TIPO MAPPALE</b>												
Operazione	IDENTIFICATIVO				SUPERFICIE				LOTTI		Qualità	Classe
	ORIGINALE		Provvisorio	Definitivo	ha	aa	ca	Natura SN o SR	Provvisorio	Definitivo		
	Princ.	Sub.										
<b>O</b>	<b>101</b>	<b>000</b>			<b>00000</b>	<b>10</b>	<b>00</b>	<b>SN</b>			<b>000</b>	
<b>S</b>	<b>101</b>	<b>000</b>			<b>00000</b>	<b>00</b>	<b>00</b>		<b>A</b>	<b>100</b>	<b>000</b>	
<b>O</b>	<b>100</b>	<b>000</b>			<b>00000</b>	<b>05</b>	<b>00</b>	<b>SN</b>			<b>000</b>	
<b>V</b>	<b>100</b>	<b>000</b>			<b>00000</b>	<b>05</b>	<b>00</b>	<b>SN</b>	<b>A</b>	<b>100</b>	<b>282</b>	

**Sintesi delle operazioni censuarie effettuate:**

 Particelle originarie:  $2 \div n$ 

 Particelle soppresse:  $1 \div (n-1)$ 

Particelle variate: 1

**Risultato dell'aggiornamento del database censuario**

Dati derivanti da:

Tipo mappale del (data presentazione) n. XXXXX.X/aaaa in atti dal (data approvazione) (protocollo n. PV00XXXXX)

**Annotazione censuaria in visura della particella 101:**

Soppressa e unita alla particella: foglio \_\_ \_\_ particella 100

**Annotazione censuaria in visura della particella 100:**

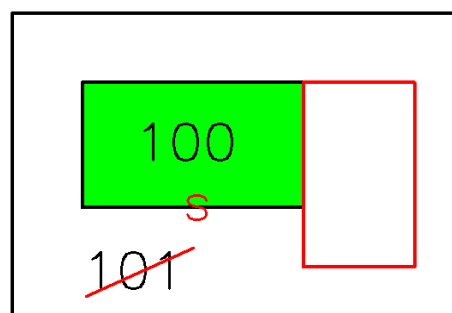
Comprende la particella: foglio \_\_ \_\_ particella 101

**TIPOLOGIA 31 - Tipo Mappale** per fusione di particelle con ampliamento in aderenza > 20 mq e > 50 % di fabbricato in mappa

**Fusione di particelle con ampliamento in aderenza >20 mq e > 50% di fabbricato in mappa**

Conferma del numero di particella

Il presente atto d'aggiornamento è un tipo mappale per la fusione di due o più particelle censite al Catasto Terreni su una delle quali è presente un fabbricato rurale già censito all'Urbano, e per l'inserimento di un ampliamento maggiore di 20 mq e comunque maggiore del 50% della superficie del fabbricato rappresentato in mappa.



### Elementi che caratterizzano l'atto d'aggiornamento

- **Riga 0:** Modalità **Standard**;
- **Riga 9:** "elenco atto aggiornamento": tipologia 31
- **Libretto misure:** è obbligatorio inserire misure;
- **Estratto di mappa:** rilasciato dall'Ufficio
- **Proposta di aggiornamento:** deve essere predisposta

**Modello per il trattamento dei dati censuari**

ACQUISIZIONE DATI CENSUARI: <b>SCHEMA TIPO MAPPALE</b>												
Operazione	IDENTIFICATIVO				SUPERFICIE				LOTTI		Qualità	Classe
	ORIGINALE		Provvisorio	Definitivo	ha	aa	ca	Natura SN o SR	Provvisorio	Definitivo		
	Princ.	Sub.										
<b>O</b>	<b>101</b>	<b>000</b>			<b>00000</b>	<b>10</b>	<b>00</b>	<b>SN</b>			<b>000</b>	
<b>S</b>	<b>101</b>	<b>000</b>			<b>00000</b>	<b>00</b>	<b>00</b>		<b>A</b>	<b>100</b>	<b>000</b>	
<b>O</b>	<b>100</b>	<b>000</b>			<b>00000</b>	<b>05</b>	<b>00</b>	<b>SN</b>			<b>000</b>	
<b>V</b>	<b>100</b>	<b>000</b>			<b>00000</b>	<b>05</b>	<b>00</b>	<b>SN</b>	<b>A</b>	<b>100</b>	<b>282</b>	

**Sintesi delle operazioni censuarie effettuate:**

 Particelle originarie:  $2 \div n$ 

 Particelle soppresse:  $1 \div (n-1)$ 

Particelle variate: 1

**Risultato dell'aggiornamento del database censuario**

Dati derivanti da:

Tipo mappale del (data presentazione) n. XXXXX.X/aaaa in atti dal (data approvazione) (protocollo n. PV00XXXXX)

**Annotazione censuaria in visura della particella 101:**

Soppressa e unita alla particella: foglio \_\_ \_\_ particella 100

**Annotazione censuaria in visura della particella 100:**

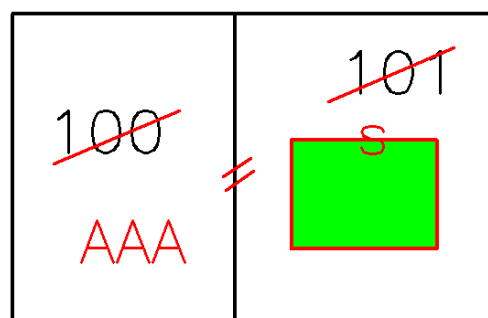
Comprende la particella: foglio \_\_ \_\_ particella 101

**TIPOLOGIA 32 - Tipo Mappale** per fusione di particelle con inserimento nuova costruzione > 20 mq

**Fusione di particelle con inserimento nuova costruzione (con graffa) > 20 mq.**

Attribuzione nuovo identificativo alla particella trattata

Il presente atto d'aggiornamento è un tipo mappale per la fusione di due o più particelle censite al Catasto Terreni e per l'inserimento di una nuova costruzione con superficie maggiore di 20 mq, con attribuzione di nuovo numero di particella.



### Elementi che caratterizzano l'atto d'aggiornamento

- **Riga 0:** Modalità **Standard**;
- **Riga 9:** "elenco atto aggiornamento": tipologia 32
- **Libretto misure:** è obbligatorio inserire misure;
- **Estratto di mappa:** rilasciato dall'Ufficio
- **Proposta di aggiornamento:** deve essere predisposta

**Modello per il trattamento dei dati censuari**

ACQUISIZIONE DATI CENSUARI: <b>SCHEMA TIPO MAPPALE</b>											
IDENTIFICATIVO			SUPERFICIE					LOTTI		Qualità	Classe
ORIGINALE		Provvisorio	Definitivo	ha	aa	ca	Natura SN o SR	Provvisorio	Definitivo		
Princ.	Sub.										
<b>100</b>	<b>000</b>			<b>00000</b>	<b>10</b>	<b>00</b>	<b>SN</b>			<b>000</b>	
<b>100</b>	<b>000</b>			<b>00000</b>	<b>00</b>	<b>00</b>				<b>000</b>	
	<b>000</b>	<b>a</b>	<b>AAA</b>	<b>00000</b>	<b>10</b>	<b>00</b>	<b>SN</b>	<b>A</b>	<b>AAA</b>	<b>282</b>	
<b>101</b>	<b>000</b>			<b>00000</b>	<b>05</b>	<b>00</b>	<b>SN</b>			<b>000</b>	
<b>101</b>	<b>000</b>			<b>00000</b>	<b>00</b>	<b>00</b>		<b>A</b>	<b>AAA</b>	<b>000</b>	

**Sintesi delle operazioni censuarie effettuate:**

Particelle originarie: 2 ÷ n

Particelle soppresse: 2 ÷ n

Particelle costituite: 1

**Risultato dell'aggiornamento del database censuario**

Dati derivanti da:

 Tipo mappale del (*data presentazione*) n. XXXXX.X/aaaa in atti dal (*data approvazione*) (protocollo n. PV00XXXXX)

**Annotazione censuaria in visura della particella 100:**

La soppressione ha originato i seguenti immobili: foglio \_\_ \_\_ particella AAA

**Annotazione censuaria in visura della particella 101:**

Soppressa e unita alla particella: foglio \_\_ \_\_ particella AAA

**Annotazione censuaria in visura sulla particella AAA:**

Costituita dalle particelle: foglio \_\_ \_\_ particella 100 e foglio \_\_ \_\_ particella 101

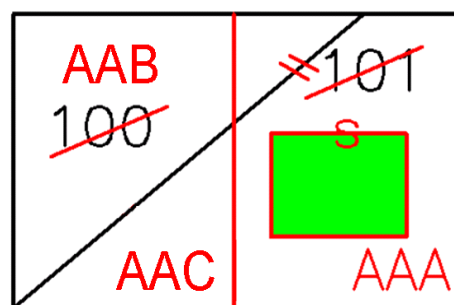
**TIPOLOGIA 33 - Tipo Mappale** per fusione di particelle con inserimento nuova costruzione e stralcio di corte

**Fusione di particelle con inserimento nuova costruzione e scorporo di corte (stralcio di corte)**

Attribuzione nuovi identificativi alle particelle trattate

Il presente atto d'aggiornamento è un tipo mappale per fusione di due o più particelle censite al Catasto Terreni e per l'inserimento di una nuova costruzione con scorporo di corte non finalizzata alla cessione di diritti.

Per questa tipologia occorrono nuovi identificativi per le particelle derivate.



### Elementi che caratterizzano l'atto d'aggiornamento

- **Riga 0:** Modalità **Standard**;
- **Riga 9:** "elenco atto aggiornamento": tipologia 33
- **Libretto misure:** è obbligatorio inserire misure;
- **Estratto di mappa:** rilasciato dall'Ufficio
- **Proposta di aggiornamento:** deve essere predisposta



**Modello per il trattamento dei dati censuari**

ACQUISIZIONE DATI CENSUARI: <b>SCHEMA TIPO MAPPALE</b>												
Operazione	IDENTIFICATIVO				SUPERFICIE				LOTTE		Qualità	Classe
	ORIGINALE		Provvisorio	Definitivo	ha	aa	ca	Natura SN o SR	Provvisorio	Definitivo		
	Princ.	Sub.										
<b>O</b>	<b>100</b>	<b>000</b>			<b>00000</b>	<b>10</b>	<b>00</b>	<b>SN</b>			<b>001</b>	<b>1</b>
<b>S</b>	<b>100</b>	<b>000</b>			<b>00000</b>	<b>00</b>	<b>00</b>				<b>000</b>	
<b>C</b>		<b>000</b>	<b>a</b>	<b>AAA</b>	<b>00000</b>	<b>06</b>	<b>00</b>	<b>SN</b>	<b>A</b>	<b>AAA</b>	<b>282</b>	
<b>C</b>		<b>000</b>	<b>b</b>	<b>AAB</b>	<b>00000</b>	<b>04</b>	<b>00</b>	<b>SN</b>			<b>001</b>	<b>1</b>
<b>O</b>	<b>101</b>	<b>000</b>			<b>00000</b>	<b>12</b>	<b>00</b>	<b>SN</b>			<b>001</b>	<b>1</b>
<b>S</b>	<b>101</b>	<b>000</b>			<b>00000</b>	<b>00</b>	<b>00</b>				<b>000</b>	
<b>C</b>		<b>000</b>	<b>a</b>	<b>AAC</b>	<b>00000</b>	<b>08</b>	<b>00</b>	<b>SN</b>			<b>001</b>	<b>1</b>
<b>C</b>		<b>000</b>	<b>b</b>	<b>AAD</b>	<b>00000</b>	<b>04</b>	<b>00</b>	<b>SN</b>	<b>A</b>	<b>AAA</b>	<b>282</b>	

**Sintesi delle operazioni censuarie effettuate:**

Particelle originarie: 2 ÷ n

Particelle soppresse: 2 ÷ n

Particelle costituite: 3 ÷ m

**Risultato dell'aggiornamento del database censuario**

Dati derivanti da:

Tipo mappale del (data presentazione) n. XXXXX.X/aaaa in atti dal (data approvazione) (protocollo n. PV00XXXXX)

**Annotazione censuaria in visura della particella 100:**

La soppressione ha originato i seguenti immobili: foglio \_\_ \_\_ particella AAA -  
foglio \_\_ \_\_ particella AAB

**Annotazione censuaria (ultimo stadio) in visura della particella AAA:**

Comprende il : foglio \_\_ \_\_ particella AAD

Sono stati inoltre variati i seguenti immobili: foglio \_\_ \_\_ particella AAD

**Annotazione censuaria (penultimo stadio) in visura della particella AAA:**

Sono stati inoltre variati i seguenti immobili: foglio \_\_ \_\_ particella 100 - foglio \_\_ \_\_  
particella 101

**Annotazione censuaria in visura della particella AAB:**

L'immobile deriva da: foglio \_\_ \_\_ particella 100

**Annotazione censuaria in visura della particella 101**

La soppressione ha originato i seguenti immobili: foglio \_\_ \_\_ particella AAC -  
foglio \_\_ \_\_ particella AAD

**Annotazione censuaria in visura della particella AAC:**

L'immobile deriva da: foglio \_\_ \_\_ particella 101

**Annotazione censuaria (ultimo stadio) in visura della particella AAD:**

Soppressa e unita al : foglio \_\_ \_\_ particella AAA

La soppressione ha originato e/o variato i seguenti immobili: foglio \_\_ \_\_ particella  
AAA

**Annotazione censuaria (penultimo stadio) in visura della particella AAD:**

Sono stati inoltre variati i seguenti immobili: foglio \_\_ \_\_ particella 100 - foglio \_\_ \_\_  
particella 101

**TIPOLOGIA 34 - Tipo Frazionamento** con fusione di particelle

**Fusione di particelle della stessa ditta e con la stessa qualità + Frazionamento**

Attribuzione nuovi identificativi alle particelle trattate

Il presente atto d'aggiornamento è un tipo di frazionamento con preventiva fusione di due o più particelle censite al Catasto Terreni appartenenti alla stessa ditta e della stessa qualità e classe.

AAA		<del>101</del>
	AAB	
<del>100</del>		AAC

**Elementi che caratterizzano l'atto d'aggiornamento**

- **Riga 0:** Modalità **Standard**;
- **Riga 9:** "elenco atto aggiornamento": tipologia 34
- **Libretto misure:** è obbligatorio inserire misure;
- **Estratto di mappa:** rilasciato dall'Ufficio
- **Proposta di aggiornamento:** deve essere predisposta

**Modello per il trattamento dei dati censuari**

ACQUISIZIONE DATI CENSUARI: <b>SCHEMA FRAZIONAMENTO</b>												
Operazione	IDENTIFICATIVO				SUPERFICIE				LOTTE		Qualità	Classe
	ORIGINALE		Provvisorio	Definitivo	ha	aa	ca	Natura SN o SR	Provvisorio	Definitivo		
	Princ.	Sub.										
1	2	3	4	5	6	7	8	9	10	11	12	13
<b>O</b>	<b>100</b>	<b>000</b>			<b>00000</b>	<b>12</b>	<b>00</b>	<b>SN</b>			<b>001</b>	<b>1</b>
<b>S</b>	<b>100</b>	<b>000</b>			<b>00000</b>	<b>00</b>	<b>00</b>				<b>000</b>	
<b>C</b>		<b>000</b>	<b>a</b>	<b>AAA</b>	<b>00000</b>	<b>04</b>	<b>00</b>	<b>SN</b>	<b>A</b>	<b>AAA</b>	<b>000</b>	
<b>C</b>		<b>000</b>	<b>b</b>	<b>AAB</b>	<b>00000</b>	<b>04</b>	<b>00</b>	<b>SN</b>	<b>B</b>	<b>AAB</b>	<b>000</b>	
<b>C</b>		<b>000</b>	<b>c</b>	<b>AAC</b>	<b>00000</b>	<b>04</b>	<b>00</b>	<b>SN</b>	<b>C</b>	<b>AAC</b>	<b>000</b>	
<b>O</b>	<b>101</b>	<b>000</b>			<b>00000</b>	<b>07</b>	<b>50</b>	<b>SN</b>			<b>001</b>	<b>1</b>
<b>S</b>	<b>101</b>	<b>000</b>			<b>00000</b>	<b>00</b>	<b>00</b>				<b>000</b>	
<b>C</b>		<b>000</b>	<b>a</b>	<b>AAD</b>	<b>00000</b>	<b>02</b>	<b>50</b>	<b>SN</b>	<b>A</b>	<b>AAA</b>	<b>000</b>	
<b>C</b>		<b>000</b>	<b>b</b>	<b>AAE</b>	<b>00000</b>	<b>02</b>	<b>50</b>	<b>SN</b>	<b>B</b>	<b>AAB</b>	<b>000</b>	
<b>C</b>		<b>000</b>	<b>c</b>	<b>AAF</b>	<b>00000</b>	<b>02</b>	<b>50</b>	<b>SN</b>	<b>C</b>	<b>AAC</b>	<b>000</b>	

**Sintesi delle operazioni censuarie effettuate:**

Particelle originarie: 2 ÷ n

Particelle soppresse: 2 ÷ n

Particelle costituite: 2 ÷ m

### **Risultato dell'aggiornamento del database censuario**

Dati derivanti da:

Tipo frazionamento del (*data presentazione*) n. XXXXX.X/aaaa in atti dal (*data approvazione*) (protocollo n. PV00XXXXX)

#### **Annotazione censuaria in visura della particella 100:**

La soppressione ha originato e/o variato i seguenti immobili: foglio \_\_ \_\_ particella AAA - foglio \_\_ \_\_ particella AAB - foglio \_\_ \_\_ particella AAC

#### **Annotazione censuaria in visura della particella 101:**

La soppressione ha originato i seguenti immobili: foglio \_\_ \_\_ particella AAD - foglio \_\_ \_\_ particella AAE - foglio \_\_ \_\_ particella AAF

#### **Annotazione censuaria (ultimo stadio) in visura della particella AAA:**

Comprende il : foglio \_\_ \_\_ particella AAD

Sono stati inoltre variati i seguenti immobili: foglio \_\_ \_\_ particella AAD

#### **Annotazione censuaria (penultimo stadio) in visura della particella AAA:**

Sono stati inoltre variati i seguenti immobili: foglio \_\_ \_\_ particella 100 - foglio \_\_ \_\_ particella 101

#### **Annotazione censuaria (ultimo stadio) in visura della particella AAB:**

Comprende il : foglio \_\_ \_\_ particella AAE

Sono stati inoltre variati i seguenti immobili: foglio \_\_ \_\_ particella AAE

#### **Annotazione censuaria (penultimo stadio) in visura della particella AAB:**

Sono stati inoltre variati i seguenti immobili: foglio \_\_ \_\_ particella 100 - foglio \_\_ \_\_ particella 101

**Annotazione censuaria (ultimo stadio) in visura della particella AAC:**

Comprende il : foglio \_\_ \_\_ particella AAF

Sono stati inoltre variati i seguenti immobili: foglio \_\_ \_\_ particella AAF

**Annotazione censuaria (penultimo stadio) in visura della particella AAC:**

Sono stati inoltre variati i seguenti immobili: foglio \_\_ \_\_ particella 100 -  
foglio \_\_ \_\_ particella 101